


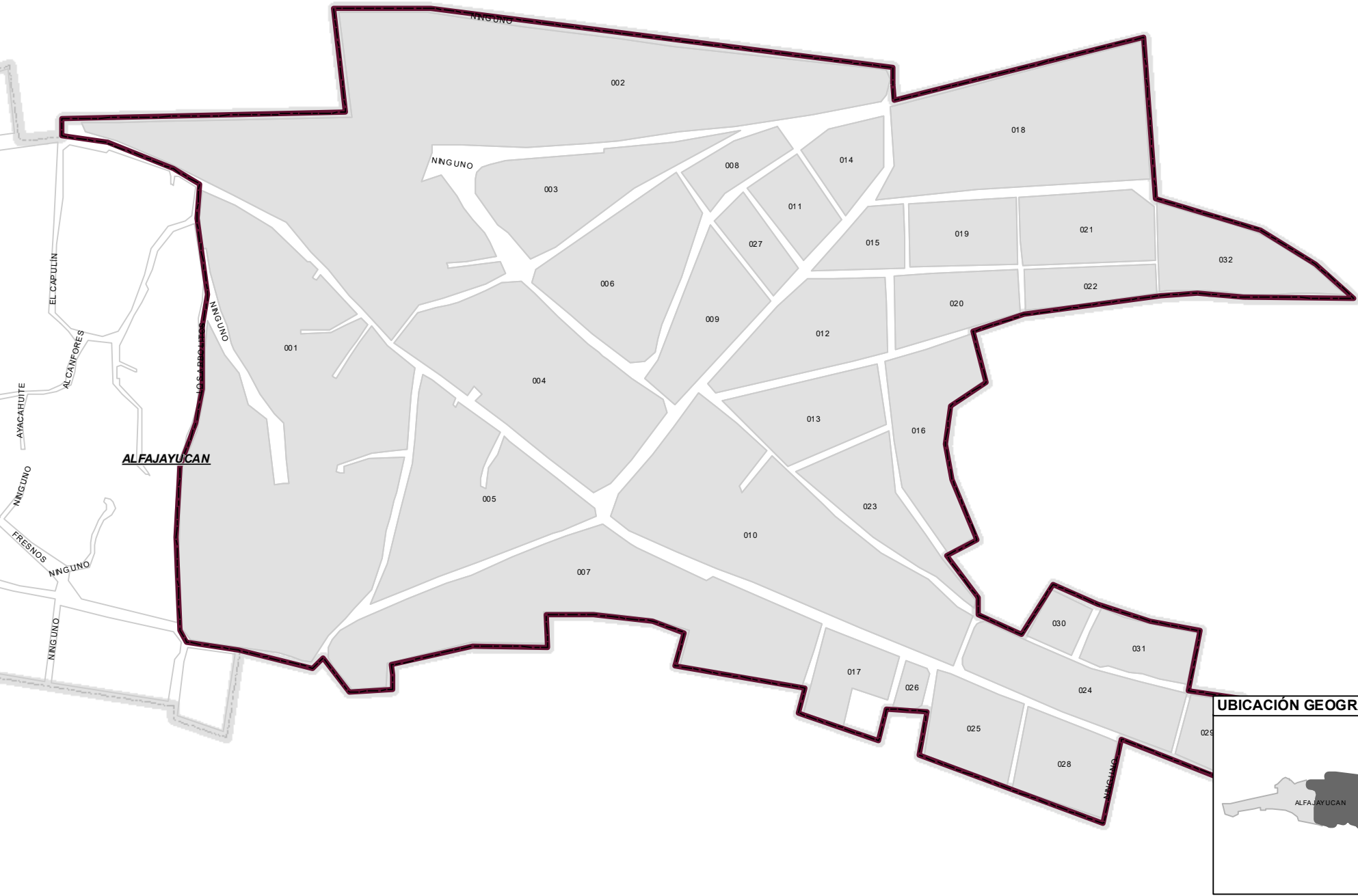
FUENTE CARTOGRÁFICA: MARCO GEOESTADÍSTICO NACIONAL. CENSO DE POBLACIÓN Y VIVIENDA 2020, INEGI.

CLAVES Y NOMBRES GEOGRÁFICOS CON BASE EN EL:		CATÁLOGO DE CLAVES DE ÁREAS GEOESTADÍSTICAS ESTATALES, MUNICIPALES Y LOCALIDADES	
ENTIDAD:	QUERÉTARO (22)	ENTIDAD:	QUERÉTARO (22)
MUNICIPIO:	EL MARQUÉS (22011)	MUNICIPIO:	EL MARQUÉS (22011)
LOCALIDAD:	ALFAJAYUCAN (220110004)	LOCALIDAD:	ALFAJAYUCAN (220110004)

LÍMITE DE MANZANA
 LÍMITE DE AGEB
 ### = Clave de Manzana
 TEXTO = NOMBRE DEL ASENTAMIENTO


ZAP URBANAS 2025

AGEB: 2201100040477



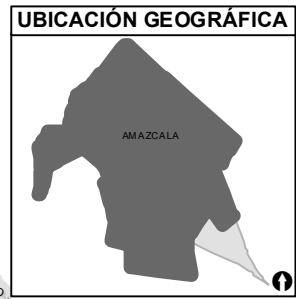
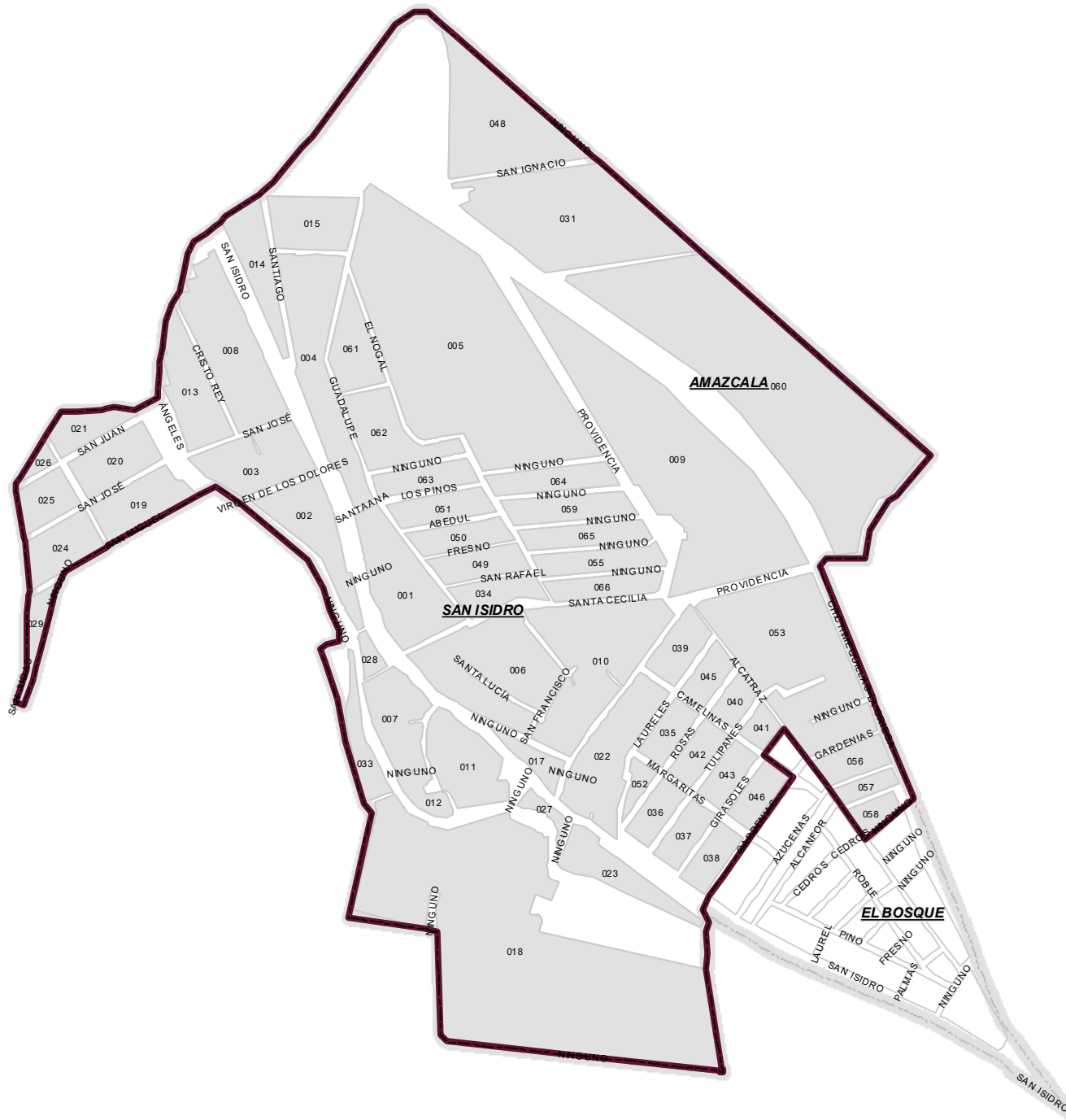
FUENTE CARTOGRÁFICA: MARCO GEOESTADÍSTICO NACIONAL. CENSO DE POBLACIÓN Y VIVIENDA 2020, INEGI.

CLAVES Y NOMBRES GEOGRÁFICOS CON BASE EN EL:		CATÁLOGO DE CLAVES DE ÁREAS GEOESTADÍSTICAS ESTATALES, MUNICIPALES Y LOCALIDADES	
ENTIDAD:	QUERÉTARO (22)	ENTIDAD:	QUERÉTARO (22)
MUNICIPIO:	EL MARQUÉS (22011)	MUNICIPIO:	EL MARQUÉS (22011)
LOCALIDAD:	ALFAJAYUCAN (220110004)	LOCALIDAD:	ALFAJAYUCAN (220110004)

LÍMITE DE MANZANA
 LÍMITE DE AGEB
 ### = Clave de Manzana
 TEXTO = NOMBRE DEL ASENTAMIENTO

ZAP URBANAS 2025

AGEB: 2201100040513



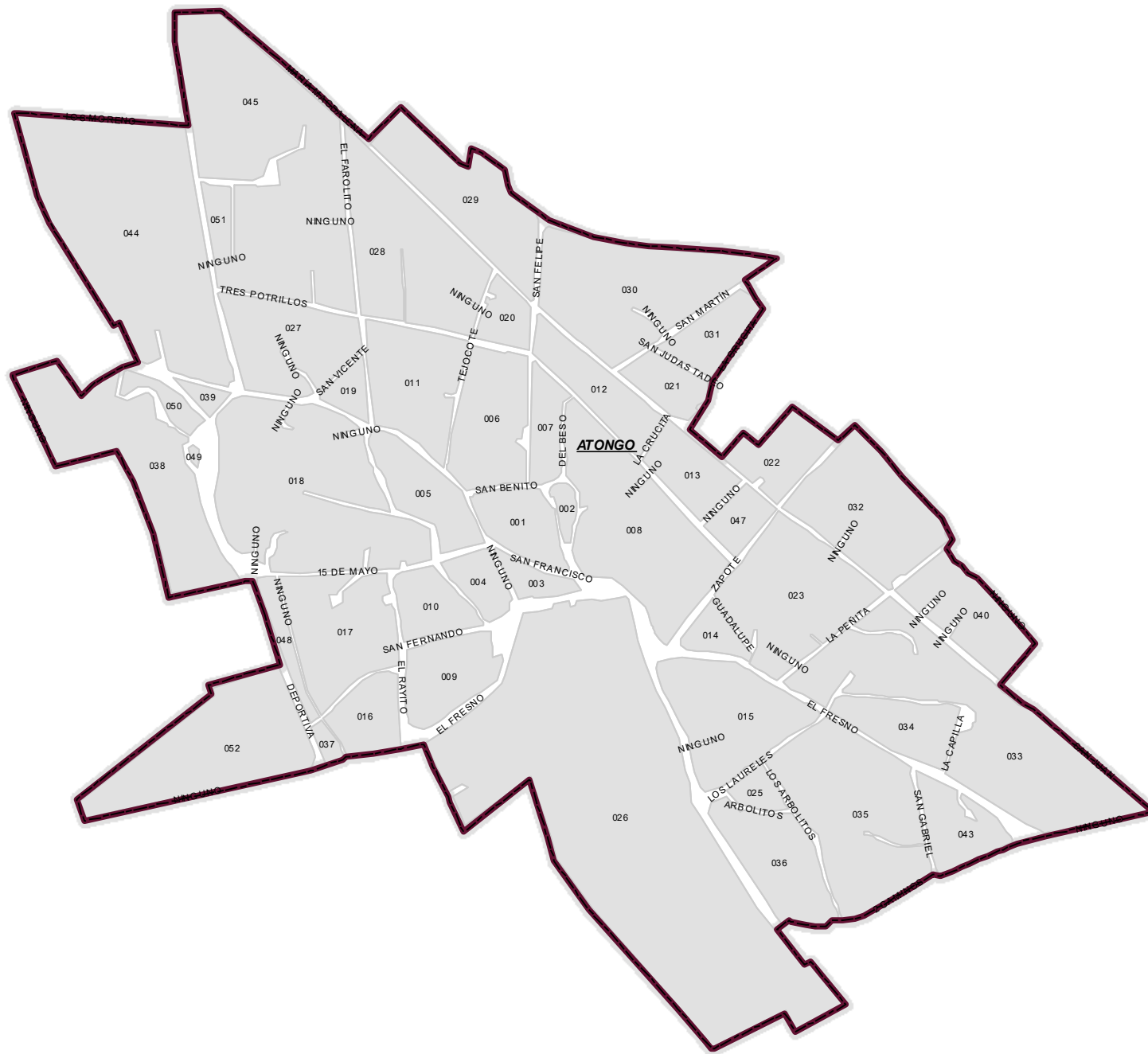
FUENTE CARTOGRÁFICA: MARCO GEOESTADÍSTICO NACIONAL. CENSO DE POBLACIÓN Y VIVIENDA 2020, INEGI.

CLAVES Y NOMBRES GEOGRÁFICOS CON BASE EN EL:		CATÁLOGO DE CLAVES DE ÁREAS GEOESTADÍSTICAS ESTATALES, MUNICIPALES Y LOCALIDADES	
ENTIDAD:	QUERÉTARO (22)	ENTIDAD:	QUERÉTARO (22)
MUNICIPIO:	EL MARQUÉS (22011)	MUNICIPIO:	EL MARQUÉS (22011)
LOCALIDAD:	AMAZCALA (220110005)	LOCALIDAD:	AMAZCALA (220110005)

LÍMITE DE MANZANA
 [Red Box] LÍMITE DE AGEB
 ### = Clave de Manzana
 TEXTO = NOMBRE DEL ASENTAMIENTO

ZAP URBANAS 2025

AGEB: 2201100050123



FUENTE CARTOGRÁFICA: MARCO GEOESTADÍSTICO NACIONAL. CENSO DE POBLACIÓN Y VIVIENDA 2020, INEGI.

CLAVES Y NOMBRES GEOGRÁFICOS CON BASE EN EL:

	CENSO DE POBLACIÓN Y VIVIENDA, 2020 (CLAVES Y NOMBRES DE LA DECLARATORIA ZAP 2025)	CATÁLOGO DE CLAVES DE ÁREAS GEOESTADÍSTICAS ESTATALES, MUNICIPALES Y LOCALIDADES
ENTIDAD:	QUERÉTARO (22)	QUERÉTARO (22)
MUNICIPIO:	EL MARQUÉS (22011)	EL MARQUÉS (22011)
LOCALIDAD:	ATONGO (220110006)	ATONGO (220110006)

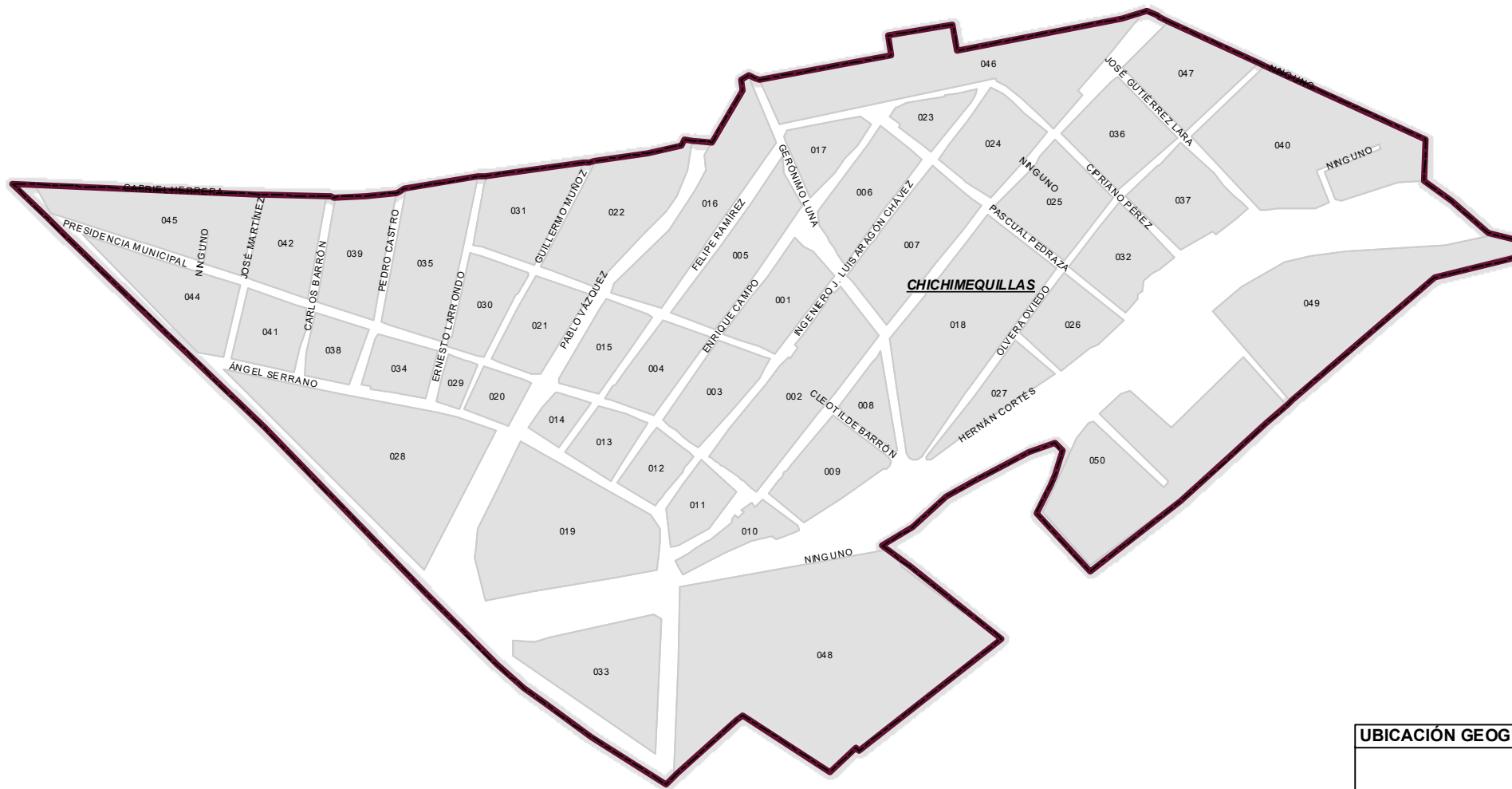
LÍMITE DE MANZANA

LÍMITE DE AGEB

= Clave de Manzana
TEXTO = NOMBRE DEL ASENTAMIENTO

ZAP URBANAS 2025

AGEB: 2201100060231



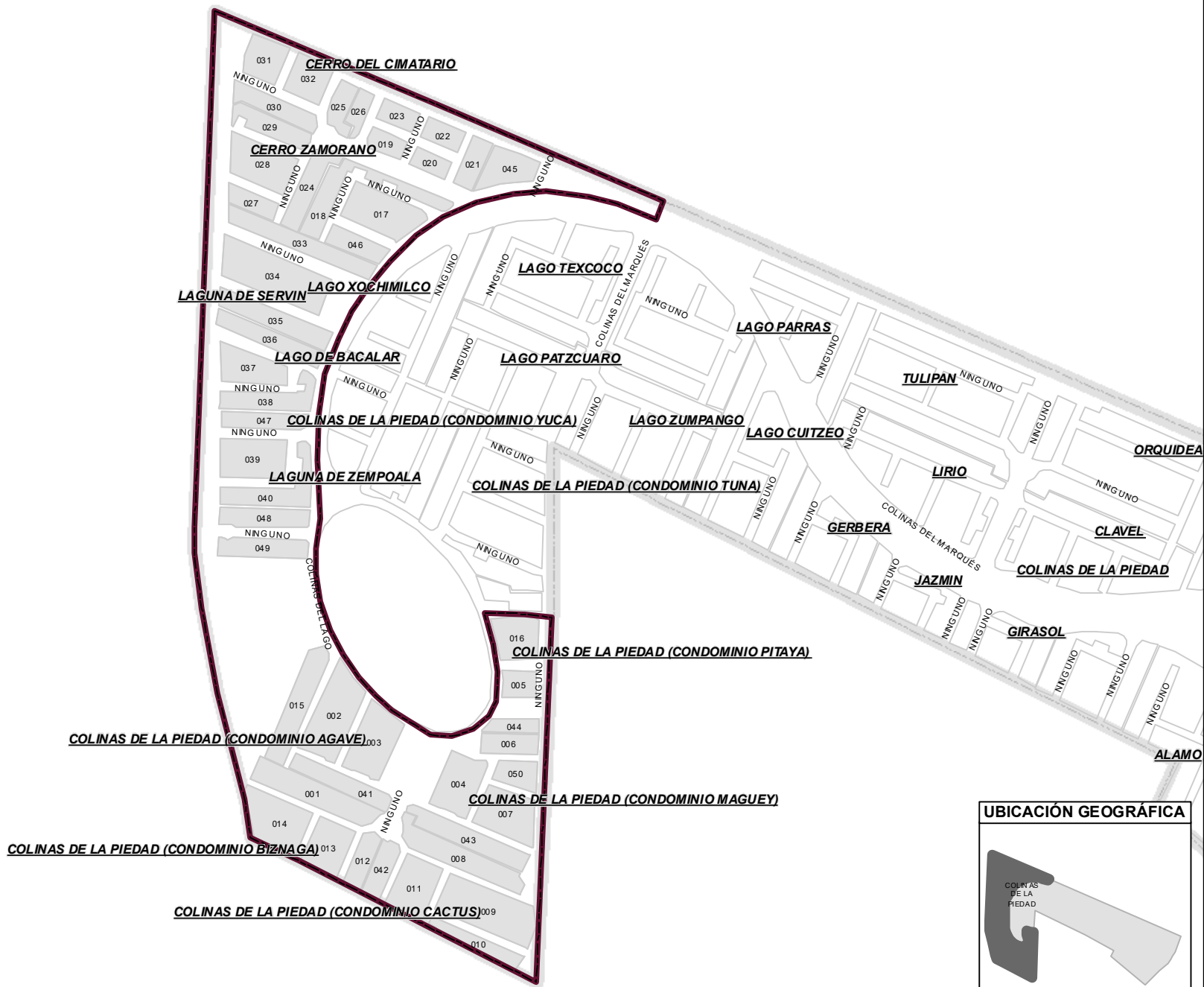
FUENTE CARTOGRÁFICA: MARCO GEOESTADÍSTICO NACIONAL. CENSO DE POBLACIÓN Y VIVIENDA 2020, INEGI.

CLAVES Y NOMBRES GEOGRÁFICOS CON BASE EN EL:	
CENSO DE POBLACIÓN Y VIVIENDA, 2020 (CLAVES Y NOMBRES DE LA DECLARATORIA ZAP 2025)	CATÁLOGO DE CLAVES DE ÁREAS GEOESTADÍSTICAS ESTATALES, MUNICIPALES Y LOCALIDADES
ENTIDAD: QUERÉTARO (22)	QUERÉTARO (22)
MUNICIPIO: EL MARQUÉS (22011)	EL MARQUÉS (22011)
LOCALIDAD: CHICHIMEQUILLAS (220110026)	CHICHIMEQUILLAS (220110026)

LÍMITE DE MANZANA
 LÍMITE DE AGEB
 ### = Clave de Manzana
 TEXTO = NOMBRE DEL ASENTAMIENTO

ZAP URBANAS 2025

AGEB: 2201100260142

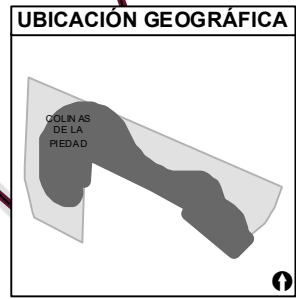
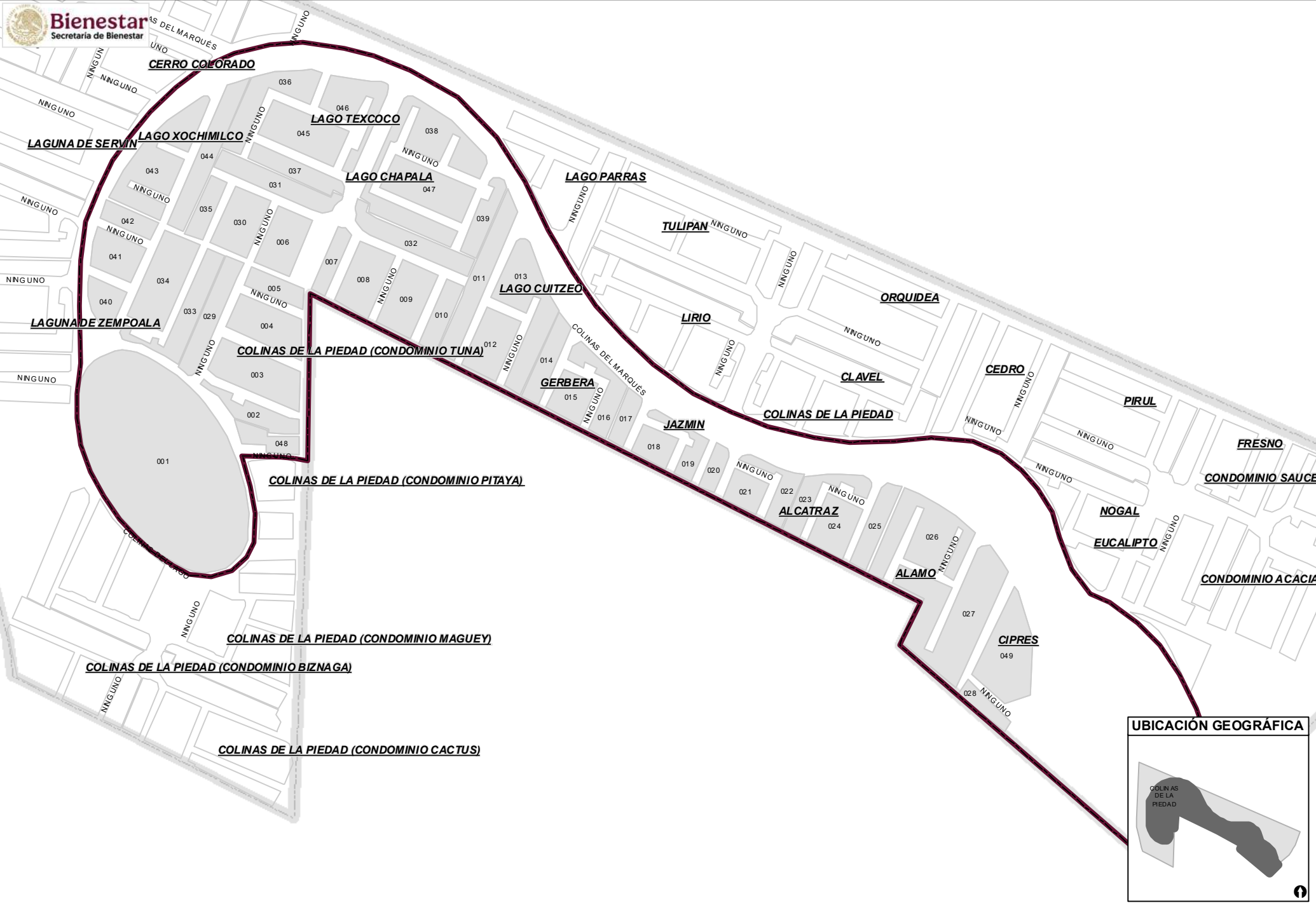


FUENTE CARTOGRÁFICA: MARCO GEOESTADÍSTICO NACIONAL. CENSO DE POBLACIÓN Y VIVIENDA 2020, INEGI.

CLAVES Y NOMBRES GEOGRÁFICOS CON BASE EN EL:		CATÁLOGO DE CLAVES DE ÁREAS GEOESTADÍSTICAS ESTATALES, MUNICIPALES Y LOCALIDADES	### LÍMITE DE MANZANA LÍMITE DE AGEB ### = Clave de Manzana TEXTO = NOMBRE DEL ASENTAMIENTO
ENTIDAD:	CENSO DE POBLACIÓN Y VIVIENDA, 2020 (CLAVES Y NOMBRES DE LA DECLARATORIA ZAP 2025)		
MUNICIPIO:	EL MARQUÉS (22011)	EL MARQUÉS (22011)	
LOCALIDAD:	COLINAS DE LA PIEDAD (220110188)	COLINAS DE LA PIEDAD (220110188)	

ZAP URBANAS 2025

AGEB: 2201101880871



FUENTE CARTOGRÁFICA: MARCO GEOESTADÍSTICO NACIONAL. CENSO DE POBLACIÓN Y VIVIENDA 2020, INEGI.

CLAVES Y NOMBRES GEOGRÁFICOS CON BASE EN EL:		###	LÍMITE DE MANZANA
CENSO DE POBLACIÓN Y VIVIENDA, 2020 (CLAVES Y NOMBRES DE LA DECLARATORIA ZAP 2025)		LÍMITE DE AGEB	
ENTIDAD:	QUERÉTARO (22)	### = Clave de Manzana	TEXTO = NOMBRE DEL ASENTAMIENTO
MUNICIPIO:	EL MARQUÉS (22011)		
LOCALIDAD:	COLINAS DE LA PIEDAD (220110188)		

ZAP URBANAS 2025

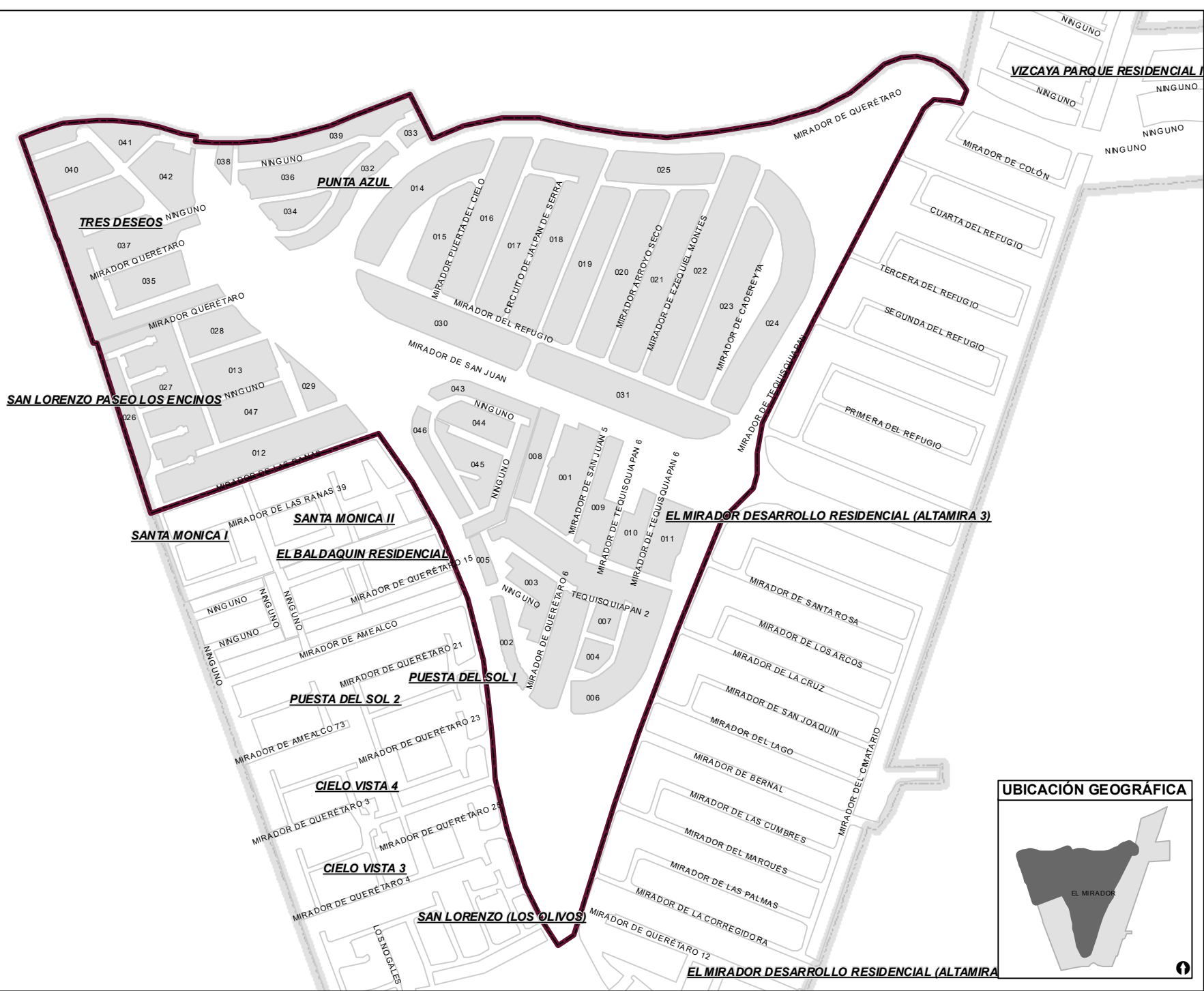
AGEB: 2201101880886



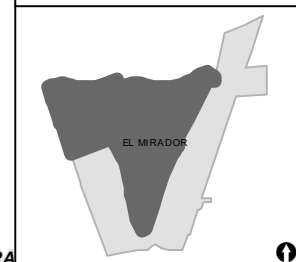
FUENTE CARTOGRÁFICA: MARCO GEOESTADÍSTICO NACIONAL. CENSO DE POBLACIÓN Y VIVIENDA 2020, INEGI.

CLAVES Y NOMBRES GEOGRÁFICOS CON BASE EN EL:		CATÁLOGO DE CLAVES DE ÁREAS GEOESTADÍSTICAS ESTATALES, MUNICIPALES Y LOCALIDADES	
ENTIDAD:	QUERÉTARO (22)	ENTIDAD:	QUERÉTARO (22)
MUNICIPIO:	EL MARQUÉS (22011)	MUNICIPIO:	EL MARQUÉS (22011)
LOCALIDAD:	COLINAS DE LA PIEDAD (220110188)	LOCALIDAD:	COLINAS DE LA PIEDAD (220110188)

LÍMITE DE MANZANA
 LÍMITE DE AGEB
 ### = Clave de Manzana
 TEXTO = NOMBRE DEL ASENTAMIENTO



UBICACIÓN GEOGRÁFICA



FUENTE CARTOGRÁFICA: MARCO GEOESTADÍSTICO NACIONAL. CENSO DE POBLACIÓN Y VIVIENDA 2020, INEGI.

CLAVES Y NOMBRES GEOGRÁFICOS CON BASE EN EL:

CENSO DE POBLACIÓN Y VIVIENDA, 2020 (CLAVES Y NOMBRES DE LA DECLARATORIA ZAP 2025)		CATÁLOGO DE CLAVES DE ÁREAS GEOESTADÍSTICAS ESTATALES, MUNICIPALES Y LOCALIDADES	
ENTIDAD:	QUERÉTARO (22)	QUERÉTARO (22)	
MUNICIPIO:	EL MARQUÉS (22011)	EL MARQUÉS (22011)	
LOCALIDAD:	EL MIRADOR (220110438)	EL MIRADOR (220110438)	

LÍMITE DE MANZANA

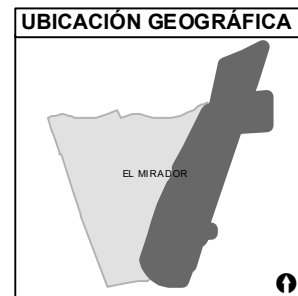
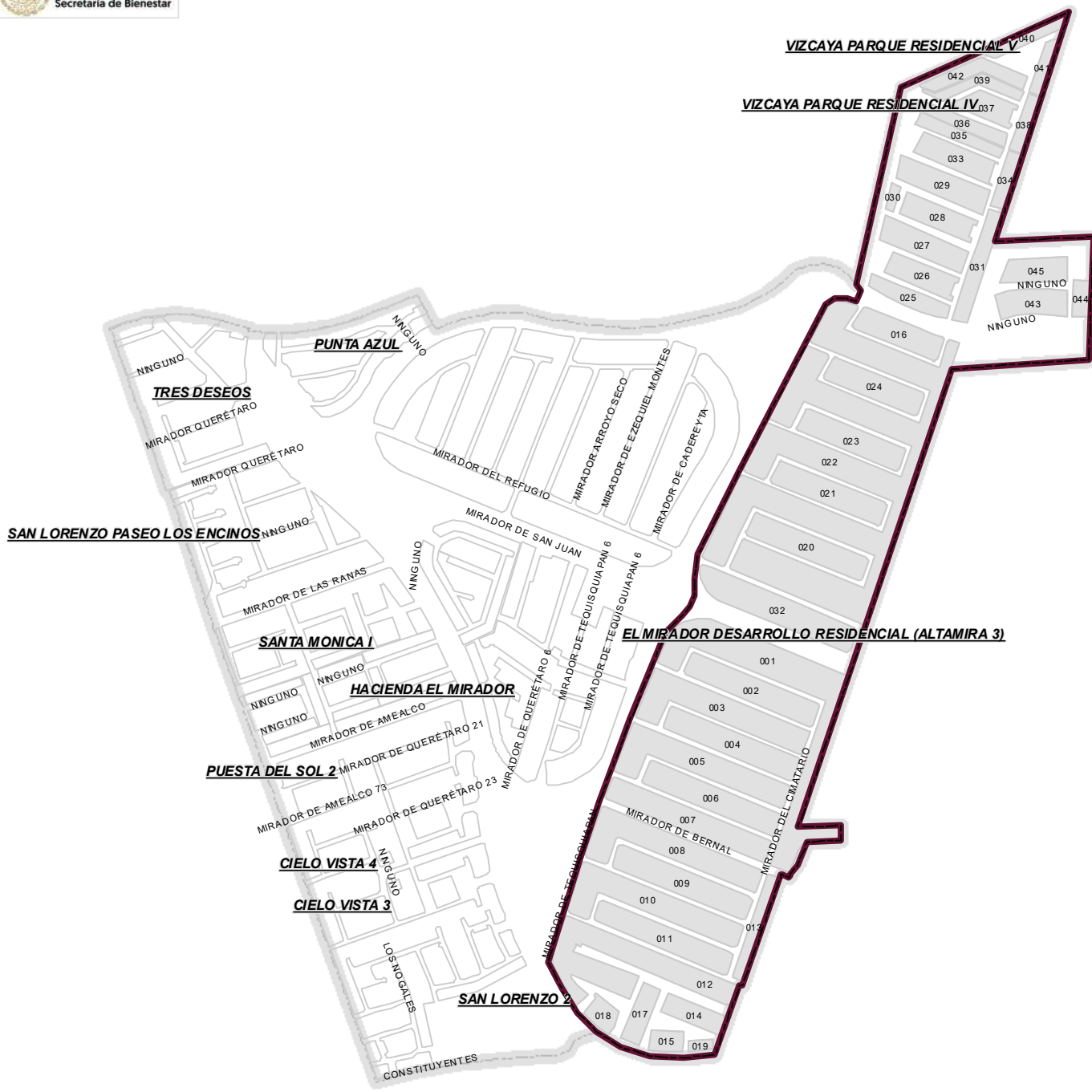
LÍMITE DE AGEB

= Clave de Manzana

TEXTO = NOMBRE DEL ASENTAMIENTO

ZAP URBANAS 2025

AGEB: 2201104380778



FUENTE CARTOGRÁFICA: MARCO GEOESTADÍSTICO NACIONAL. CENSO DE POBLACIÓN Y VIVIENDA 2020, INEGI.

CLAVES Y NOMBRES GEOGRÁFICOS CON BASE EN EL:

	CENSO DE POBLACIÓN Y VIVIENDA, 2020 (CLAVES Y NOMBRES DE LA DECLARATORIA ZAP 2025)	CATÁLOGO DE CLAVES DE ÁREAS GEOESTADÍSTICAS ESTATALES, MUNICIPALES Y LOCALIDADES
ENTIDAD:	QUERÉTARO (22)	QUERÉTARO (22)
MUNICIPIO:	EL MARQUÉS (22011)	EL MARQUÉS (22011)
LOCALIDAD:	EL MIRADOR (220110438)	EL MIRADOR (220110438)

LÍMITE DE MANZANA

LÍMITE DE AGEB

= Clave de Manzana

TEXTO = NOMBRE DEL ASENTAMIENTO


ZAP URBANAS 2025

AGEB: 2201104380782



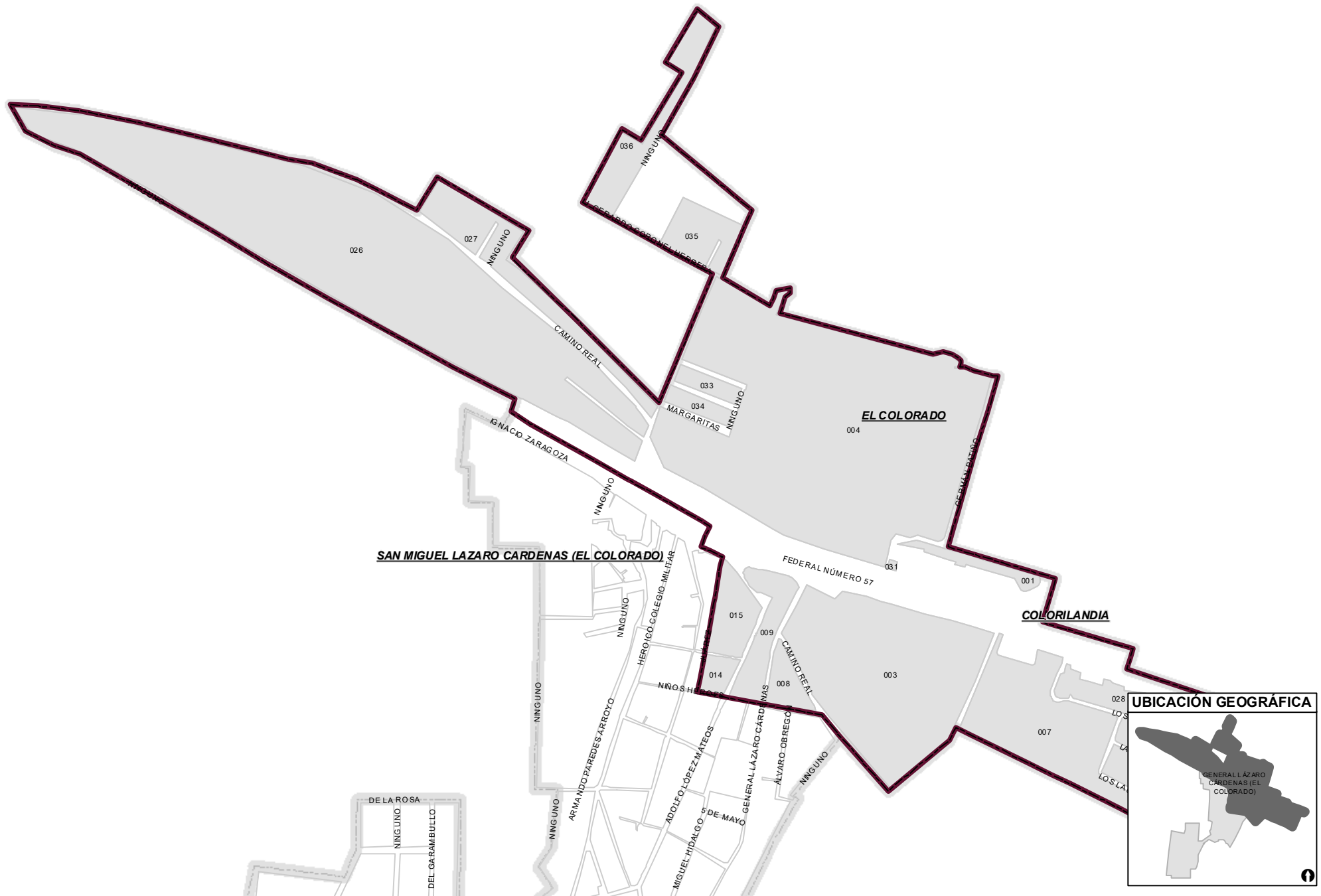
FUENTE CARTOGRÁFICA: MARCO GEOESTADÍSTICO NACIONAL. CENSO DE POBLACIÓN Y VIVIENDA 2020, INEGI.

CLAVES Y NOMBRES GEOGRÁFICOS CON BASE EN EL:		CATÁLOGO DE CLAVES DE ÁREAS GEOESTADÍSTICAS ESTATALES, MUNICIPALES Y LOCALIDADES	
ENTIDAD:	QUERÉTARO (22)	ENTIDAD:	QUERÉTARO (22)
MUNICIPIO:	EL MARQUÉS (22011)	MUNICIPIO:	EL MARQUÉS (22011)
LOCALIDAD:	EL MIRADOR (220110438)	LOCALIDAD:	EL MIRADOR (220110438)

LÍMITE DE MANZANA
 LÍMITE DE AGEB
 ### = Clave de Manzana
 TEXTO = NOMBRE DEL ASENTAMIENTO

ZAP URBANAS 2025

AGEB: 2201104380797

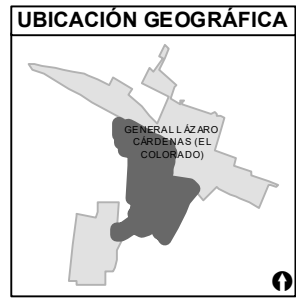
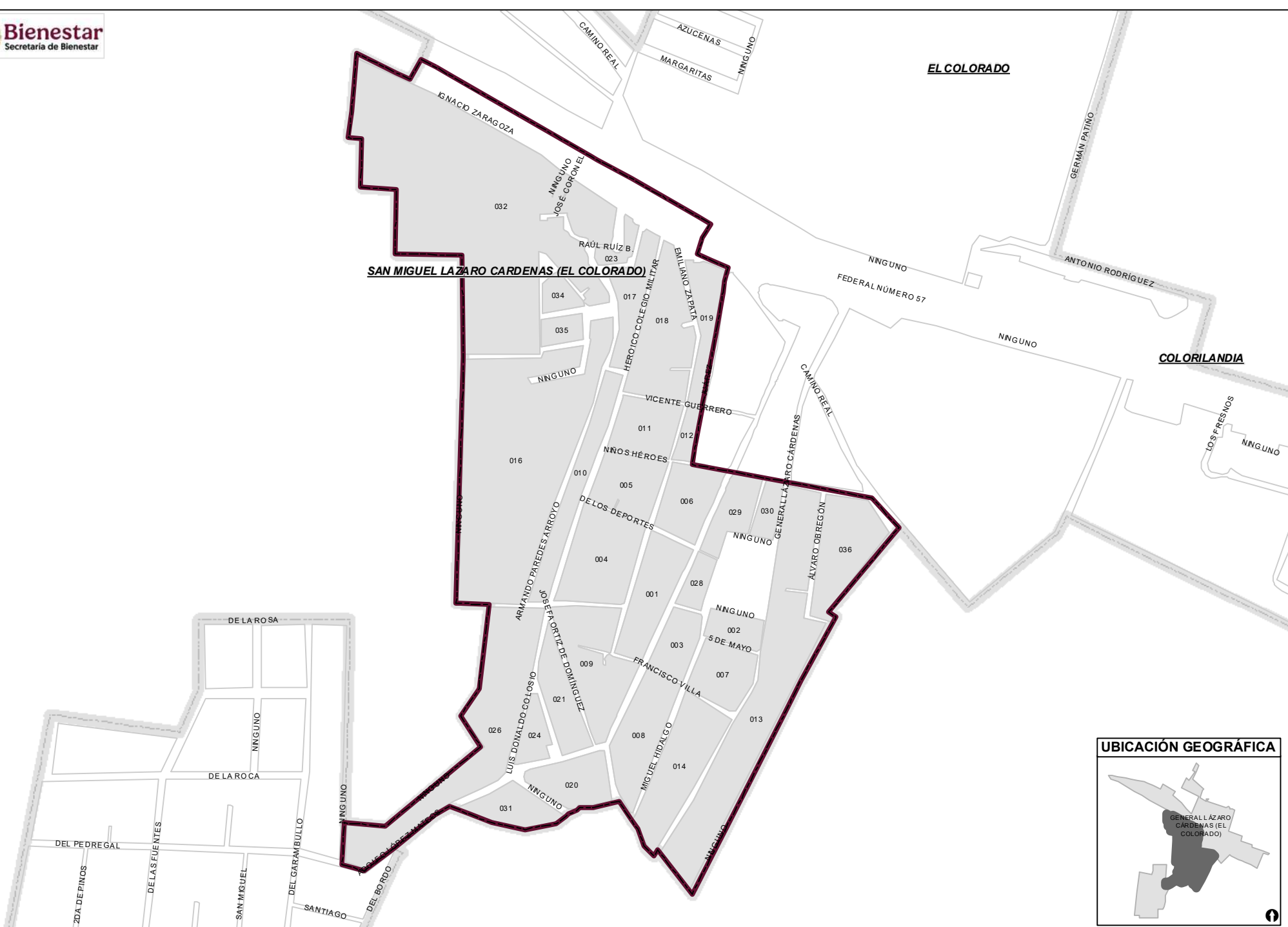


FUENTE CARTOGRÁFICA: MARCO GEOESTADÍSTICO NACIONAL. CENSO DE POBLACIÓN Y VIVIENDA 2020, INEGI.

CLAVES Y NOMBRES GEOGRÁFICOS CON BASE EN EL:		CATÁLOGO DE CLAVES DE ÁREAS GEOESTADÍSTICAS ESTATALES, MUNICIPALES Y LOCALIDADES	
ENTIDAD:	QUERÉTARO (22)	ENTIDAD:	QUERÉTARO (22)
MUNICIPIO:	EL MARQUÉS (22011)	MUNICIPIO:	EL MARQUÉS (22011)
LOCALIDAD:	GENERAL LÁZARO CÁRDENAS (EL COLORADO) (220110017)	LOCALIDAD:	GENERAL LÁZARO CÁRDENAS (EL COLORADO) (220110017)


ZAP URBANAS 2025

AGEB: 2201100170176



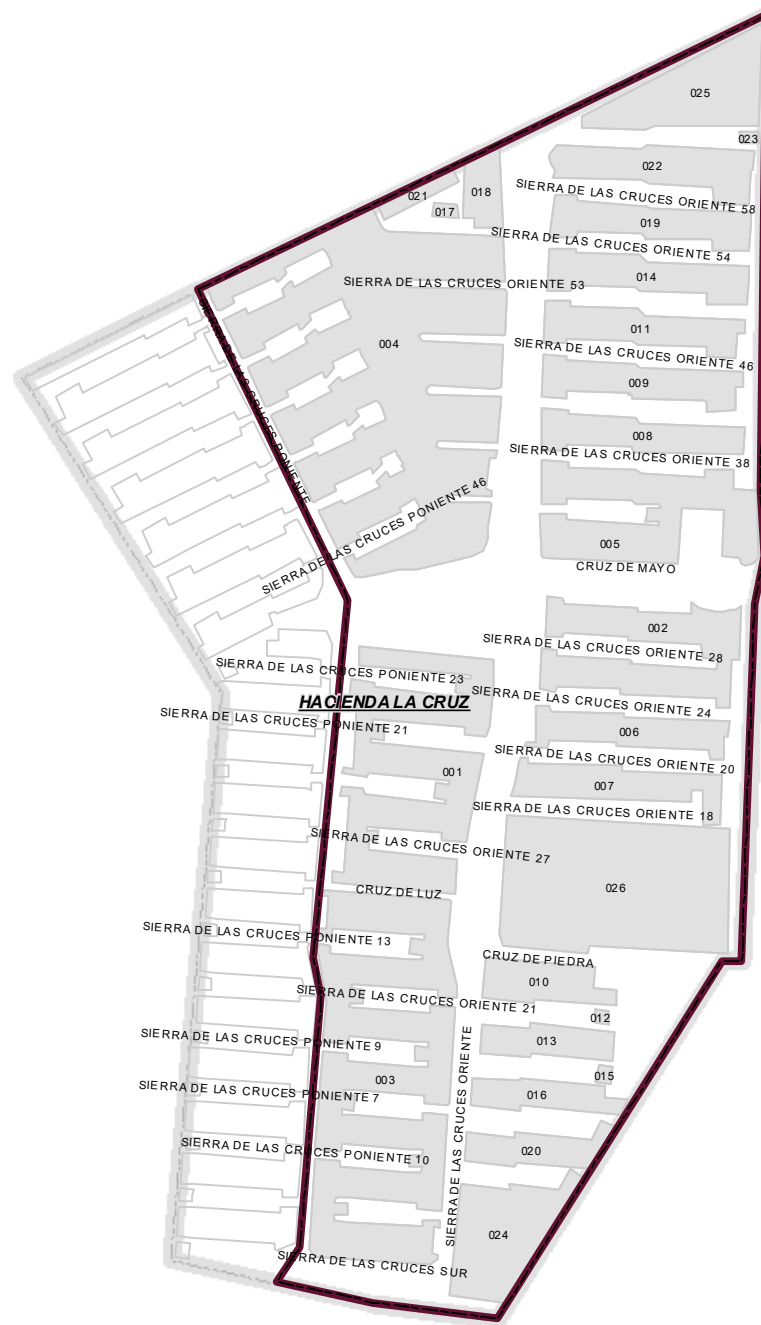
FUENTE CARTOGRÁFICA: MARCO GEOESTADÍSTICO NACIONAL. CENSO DE POBLACIÓN Y VIVIENDA 2020, INEGI.

CLAVES Y NOMBRES GEOGRÁFICOS CON BASE EN EL:		CATÁLOGO DE CLAVES DE ÁREAS GEOESTADÍSTICAS ESTATALES, MUNICIPALES Y LOCALIDADES	
CENSO DE POBLACIÓN Y VIVIENDA, 2020 (CLAVES Y NOMBRES DE LA DECLARATORIA ZAP 2025)		QUERÉTARO (22)	
ENTIDAD:	QUERÉTARO (22)	MUNICIPIO:	EL MARQUÉS (22011)
MUNICIPIO:	EL MARQUÉS (22011)	LOCALIDAD:	GENERAL LÁZARO CÁRDENAS (EL COLORADO) (220110017)
LOCALIDAD:	GENERAL LÁZARO CÁRDENAS (EL COLORADO) (220110017)		

LÍMITE DE MANZANA
 LÍMITE DE AGEB
 ### = Clave de Manzana
 TEXTO = NOMBRE DEL ASENTAMIENTO

ZAP URBANAS 2025

AGEB: 2201100170180



FUENTE CARTOGRÁFICA: MARCO GEOESTADÍSTICO NACIONAL. CENSO DE POBLACIÓN Y VIVIENDA 2020, INEGI.

CLAVES Y NOMBRES GEOGRÁFICOS CON BASE EN EL:

	CENSO DE POBLACIÓN Y VIVIENDA, 2020 (CLAVES Y NOMBRES DE LA DECLARATORIA ZAP 2025)	CATÁLOGO DE CLAVES DE ÁREAS GEOESTADÍSTICAS ESTATALES, MUNICIPALES Y LOCALIDADES
ENTIDAD:	QUERÉTARO (22)	QUERÉTARO (22)
MUNICIPIO:	EL MARQUÉS (22011)	EL MARQUÉS (22011)
LOCALIDAD:	HACIENDA LA CRUZ [FRACCIONAMIENTO] (220110443)	HACIENDA LA CRUZ [FRACCIONAMIENTO] (220110443)

LÍMITE DE MANZANA

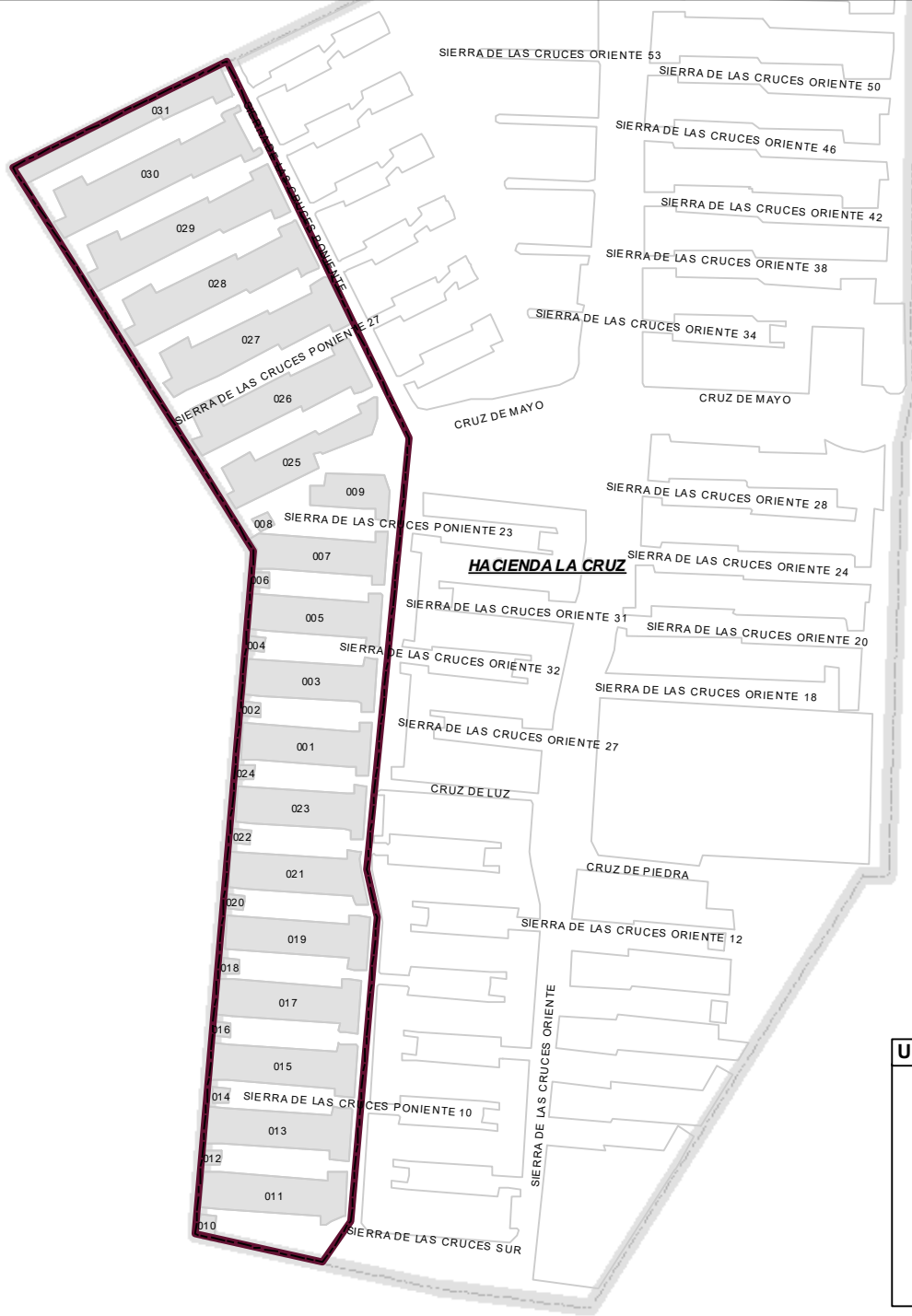
LÍMITE DE AGEB

= Clave de Manzana

TEXTO = NOMBRE DEL ASENTAMIENTO


ZAP URBANAS 2025

AGEB: 220110443066A



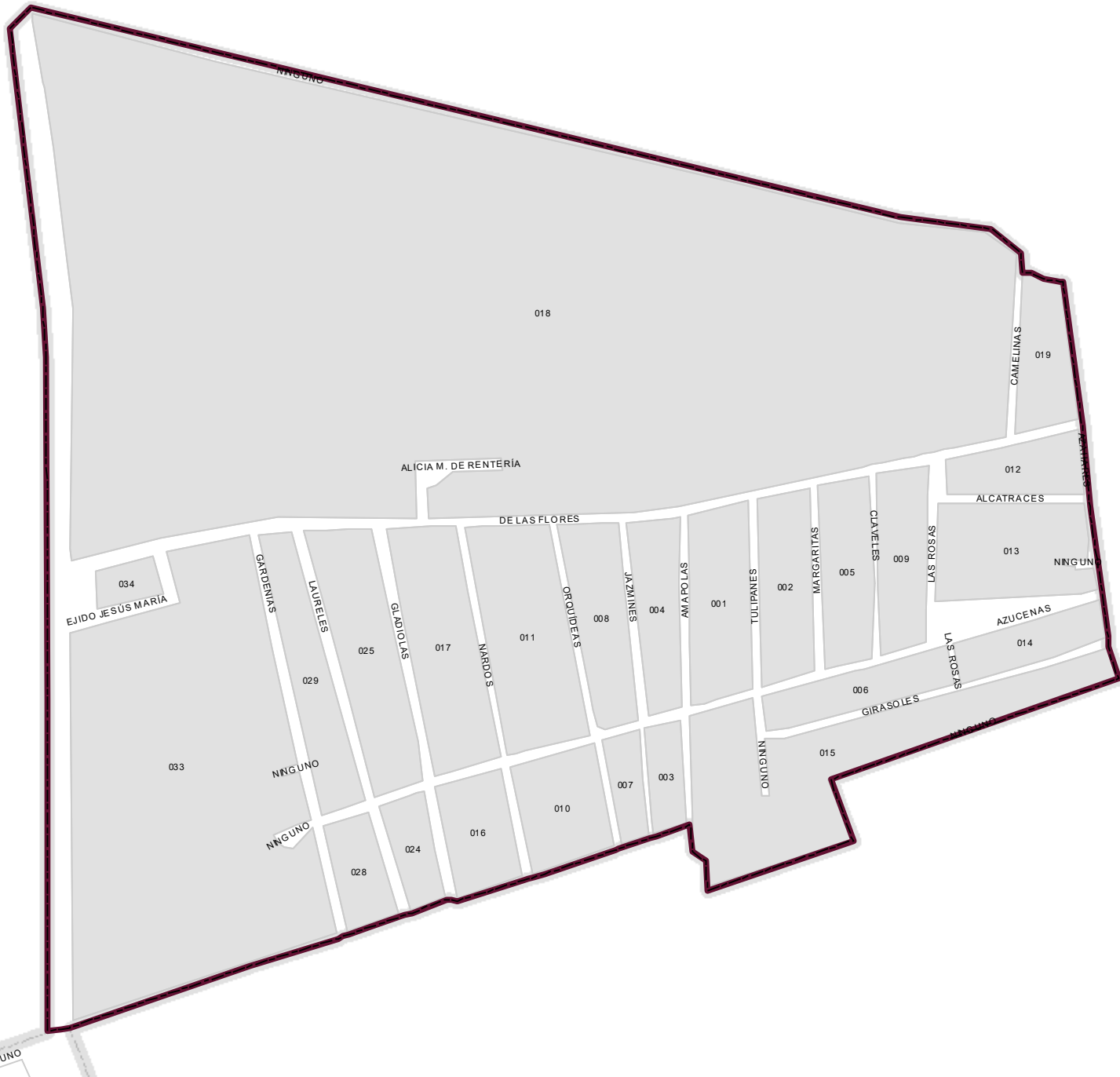
FUENTE CARTOGRÁFICA: MARCO GEOESTADÍSTICO NACIONAL. CENSO DE POBLACIÓN Y VIVIENDA 2020, INEGI.

CLAVES Y NOMBRES GEOGRÁFICOS CON BASE EN EL:		CATÁLOGO DE CLAVES DE ÁREAS GEOESTADÍSTICAS ESTATALES, MUNICIPALES Y LOCALIDADES	
CENSO DE POBLACIÓN Y VIVIENDA, 2020 (CLAVES Y NOMBRES DE LA DECLARATORIA ZAP 2025)		QUERÉTARO (22)	
ENTIDAD:	QUERÉTARO (22)	MUNICIPIO:	EL MARQUÉS (22011)
MUNICIPIO:	EL MARQUÉS (22011)	LOCALIDAD:	HACIENDA LA CRUZ [FRACCIONAMIENTO] (220110443)
LOCALIDAD:	HACIENDA LA CRUZ [FRACCIONAMIENTO] (220110443)		

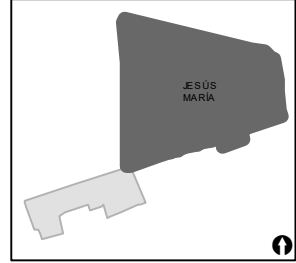
LÍMITE DE MANZANA
 LÍMITE DE AGEB
 ### = Clave de Manzana
 TEXTO = NOMBRE DEL ASENTAMIENTO

ZAP URBANAS 2025

AGEB: 2201104430655




UBICACIÓN GEOGRÁFICA



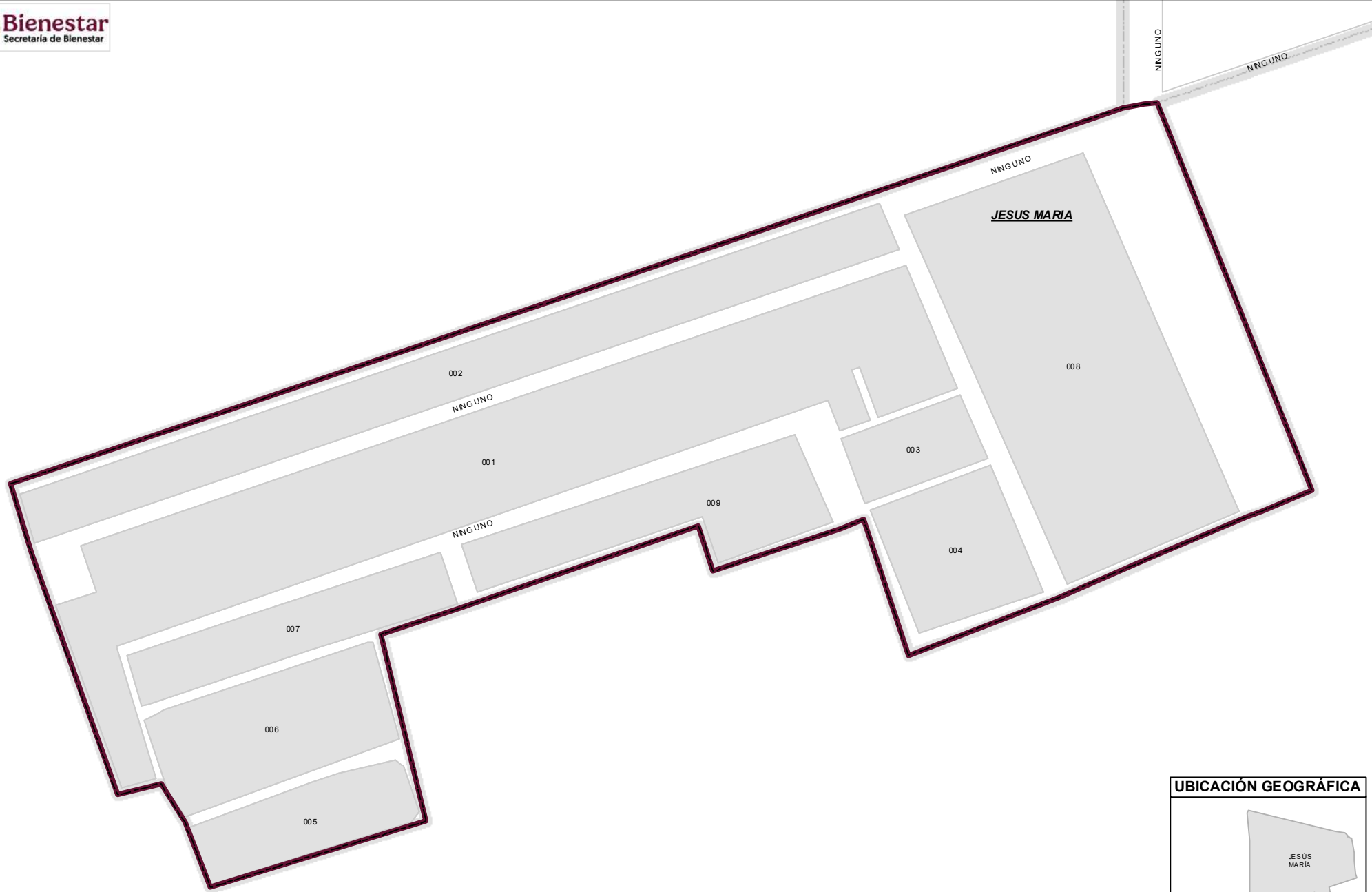
FUENTE CARTOGRÁFICA: MARCO GEOESTADÍSTICO NACIONAL. CENSO DE POBLACIÓN Y VIVIENDA 2020, INEGI.

CLAVES Y NOMBRES GEOGRÁFICOS CON BASE EN EL:		CATÁLOGO DE CLAVES DE ÁREAS GEOESTADÍSTICAS ESTATALES, MUNICIPALES Y LOCALIDADES	
ENTIDAD:	QUERÉTARO (22)	ENTIDAD:	QUERÉTARO (22)
MUNICIPIO:	EL MARQUÉS (22011)	MUNICIPIO:	EL MARQUÉS (22011)
LOCALIDAD:	JESÚS MARÍA (220110036)	LOCALIDAD:	JESÚS MARÍA (220110036)

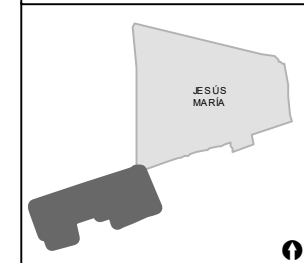
LÍMITE DE MANZANA
 LÍMITE DE AGEB
 ### = Clave de Manzana
 TEXTO = NOMBRE DEL ASENTAMIENTO

ZAP URBANAS 2025

AGEB: 2201100360265



UBICACIÓN GEOGRÁFICA



FUENTE CARTOGRÁFICA: MARCO GEOESTADÍSTICO NACIONAL. CENSO DE POBLACIÓN Y VIVIENDA 2020, INEGI.

CLAVES Y NOMBRES GEOGRÁFICOS CON BASE EN EL:

CENSO DE POBLACIÓN Y VIVIENDA, 2020 (CLAVES Y NOMBRES DE LA DECLARATORIA ZAP 2025)		CATÁLOGO DE CLAVES DE ÁREAS GEOESTADÍSTICAS ESTATALES, MUNICIPALES Y LOCALIDADES	
ENTIDAD:	QUERÉTARO (22)	QUERÉTARO (22)	
MUNICIPIO:	EL MARQUÉS (22011)	EL MARQUÉS (22011)	
LOCALIDAD:	JESÚS MARÍA (220110036)	JESÚS MARÍA (220110036)	

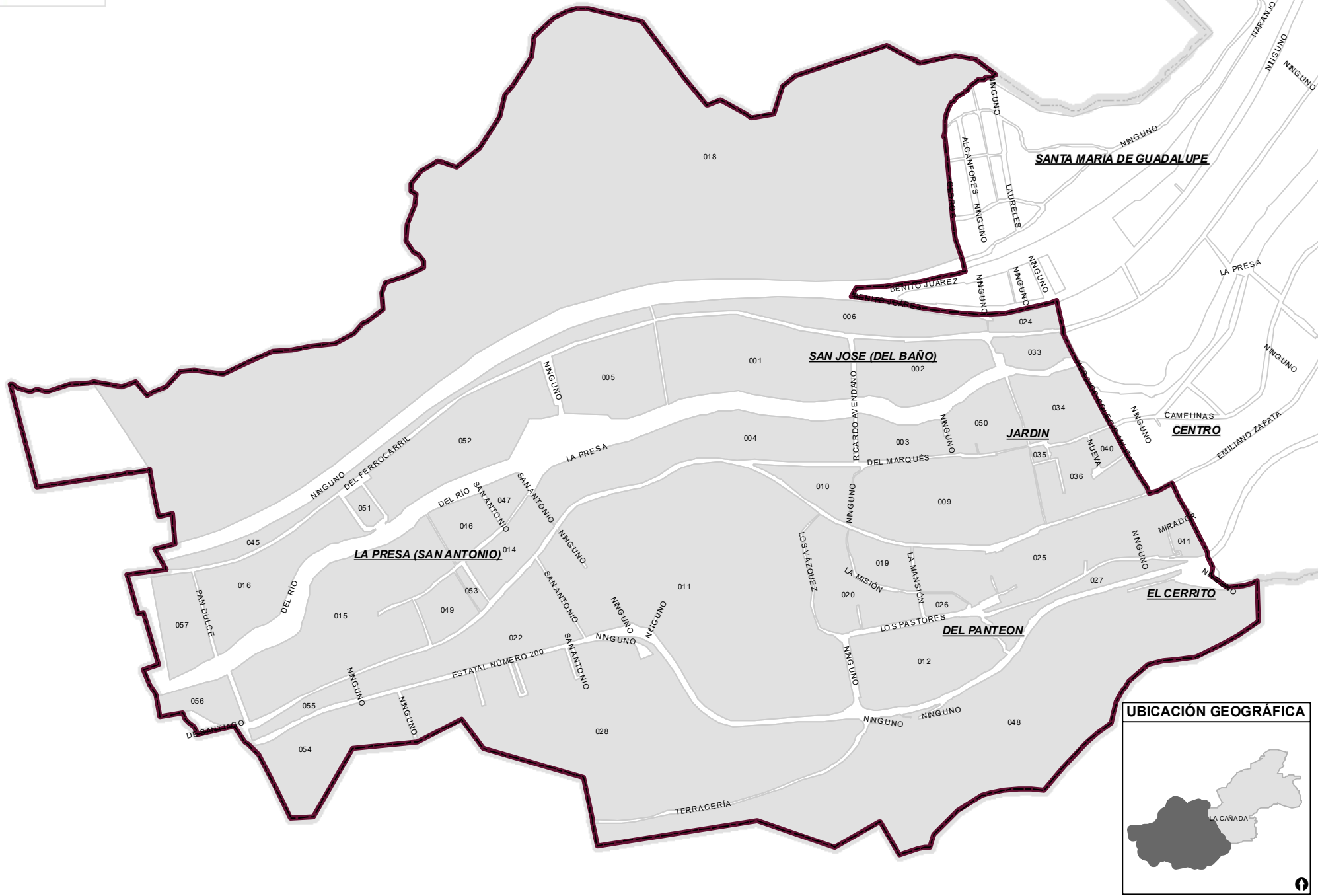
LÍMITE DE MANZANA

 LÍMITE DE AGEB

= Clave de Manzana
TEXTO = NOMBRE DEL ASENTAMIENTO

ZAP URBANAS 2025

AGEB: 2201100360405



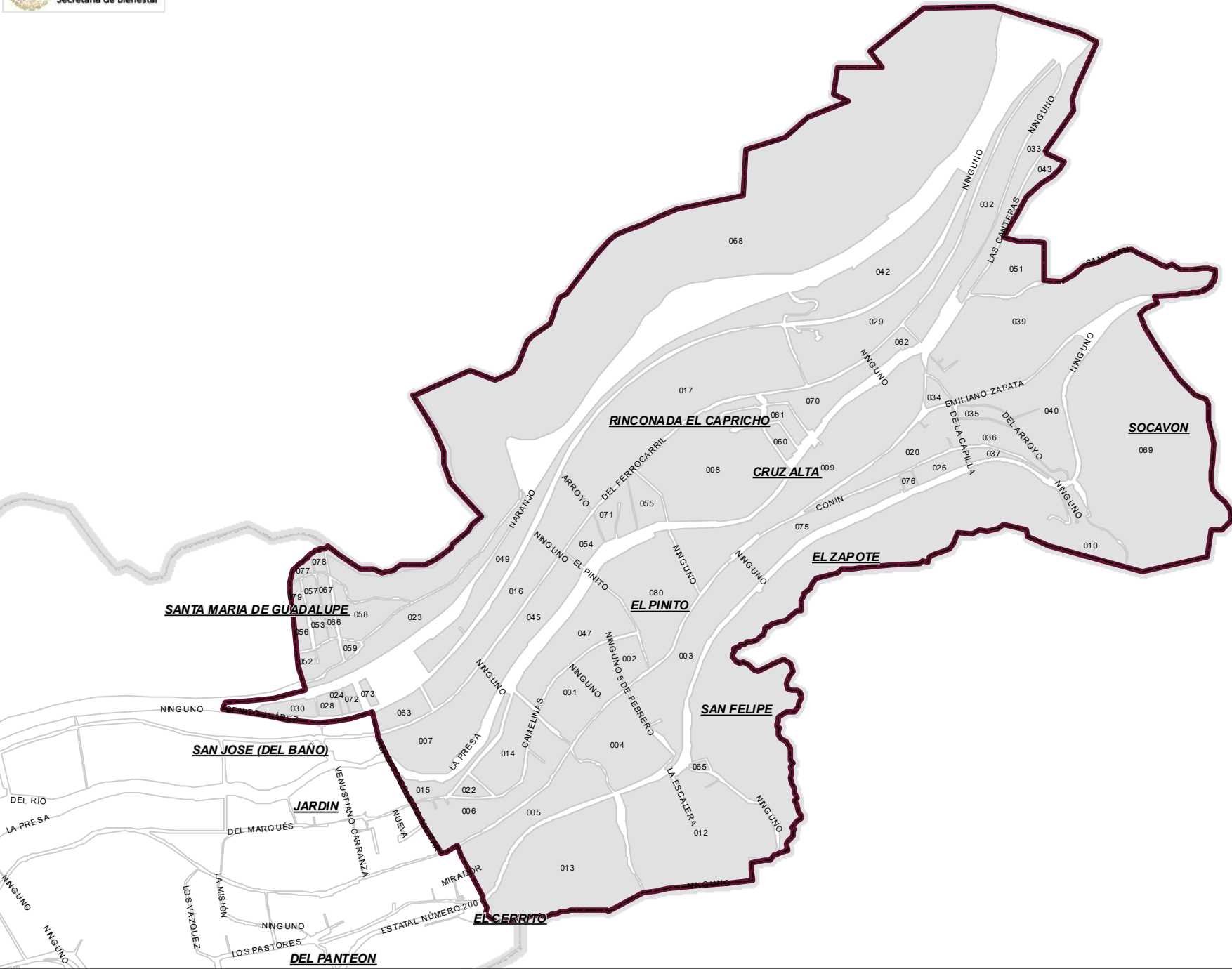
FUENTE Y CARTOGRÁFICA: MARCO GEOESTADÍSTICO NACIONAL. CENSO DE POBLACIÓN Y VIVIENDA 2020, INEGI.

CLAVES Y NOMBRES GEOGRÁFICOS CON BASE EN EL:		CATÁLOGO DE CLAVES DE ÁREAS GEOESTADÍSTICAS ESTATALES, MUNICIPALES Y LOCALIDADES	
ENTIDAD:	QUERÉTARO (22)	ENTIDAD:	QUERÉTARO (22)
MUNICIPIO:	EL MARQUÉS (22011)	MUNICIPIO:	EL MARQUÉS (22011)
LOCALIDAD:	LA CAÑADA (220110001)	LOCALIDAD:	LA CAÑADA (220110001)

LÍMITE DE MANZANA
 [Thin red line] LÍMITE DE AGEB
 ### = Clave de Manzana
 TEXTO = NOMBRE DEL ASENTAMIENTO

ZAP URBANAS 2025

AGEB: 2201100010157



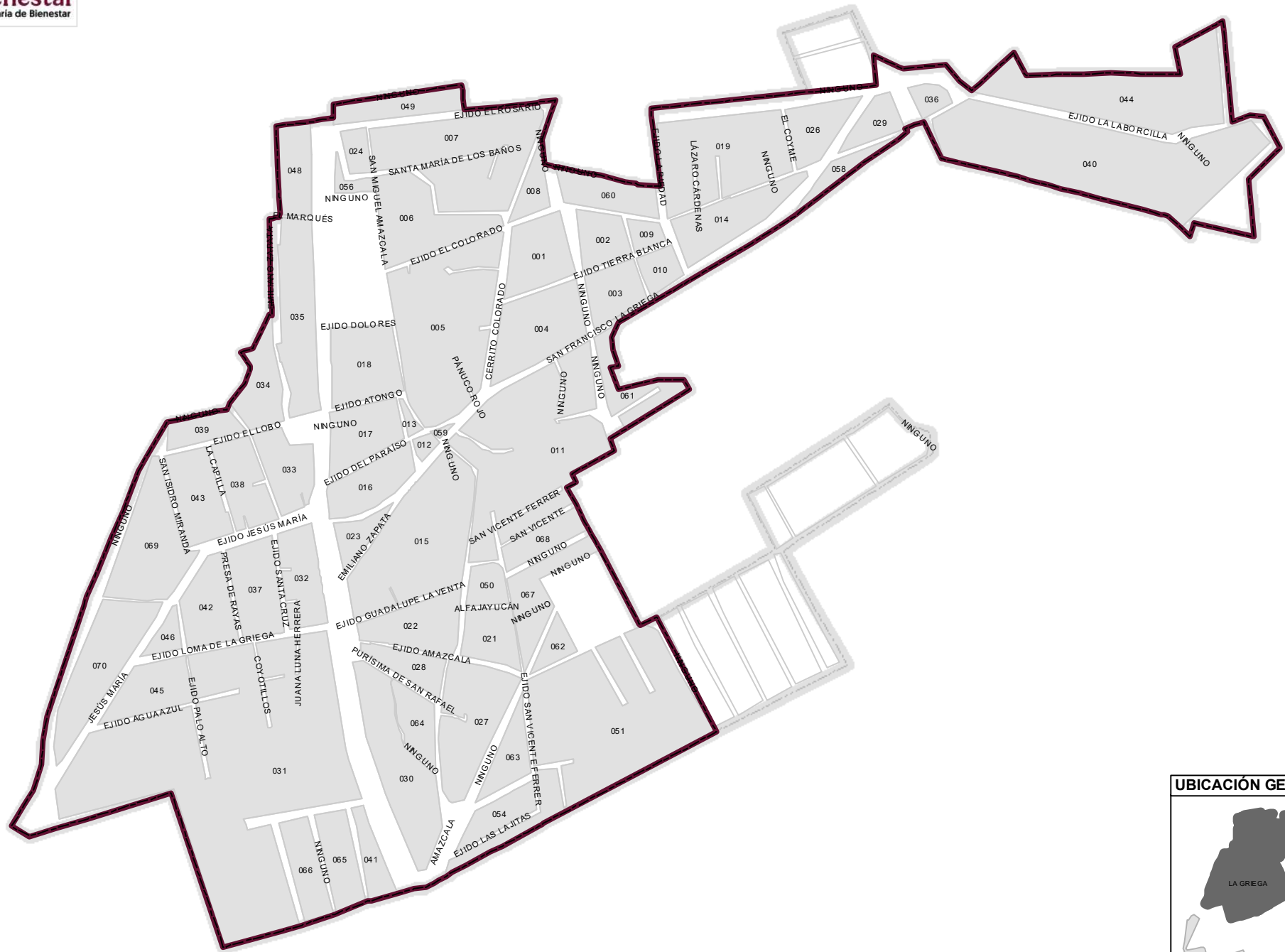
FUENTE CARTOGRÁFICA: MARCO GEOESTADÍSTICO NACIONAL. CENSO DE POBLACIÓN Y VIVIENDA 2020, INEGI.

CLAVES Y NOMBRES GEOGRÁFICOS CON BASE EN EL:		CATÁLOGO DE CLAVES DE ÁREAS GEOESTADÍSTICAS ESTATALES, MUNICIPALES Y LOCALIDADES	
ENTIDAD:	QUERÉTARO (22)	ENTIDAD:	QUERÉTARO (22)
MUNICIPIO:	EL MARQUÉS (22011)	MUNICIPIO:	EL MARQUÉS (22011)
LOCALIDAD:	LA CAÑADA (220110001)	LOCALIDAD:	LA CAÑADA (220110001)

LÍMITE DE MANZANA
 [Red Line] LÍMITE DE AGEB
 ### = Clave de Manzana
 TEXTO = NOMBRE DEL ASENTAMIENTO

ZAP URBANAS 2025

AGEB: 2201100010161



FUENTE CARTOGRÁFICA: MARCO GEOESTADÍSTICO NACIONAL. CENSO DE POBLACIÓN Y VIVIENDA 2020, INEGI.

CLAVES Y NOMBRES GEOGRÁFICOS CON BASE EN EL:

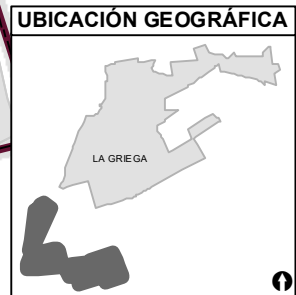
	CENSO DE POBLACIÓN Y VIVIENDA, 2020 (CLAVES Y NOMBRES DE LA DECLARATORIA ZAP 2025)	CATÁLOGO DE CLAVES DE ÁREAS GEOESTADÍSTICAS ESTATALES, MUNICIPALES Y LOCALIDADES
ENTIDAD:	QUERÉTARO (22)	QUERÉTARO (22)
MUNICIPIO:	EL MARQUÉS (22011)	EL MARQUÉS (22011)
LOCALIDAD:	LA GRIEGA (220110032)	LA GRIEGA (220110032)

LÍMITE DE MANZANA
 LÍMITE DE AGEB

= Clave de Manzana
TEXTO = NOMBRE DEL ASENTAMIENTO

ZAP URBANAS 2025

AGEB: 2201100320246



FUENTE CARTOGRÁFICA: MARCO GEOESTADÍSTICO NACIONAL. CENSO DE POBLACIÓN Y VIVIENDA 2020, INEGI.

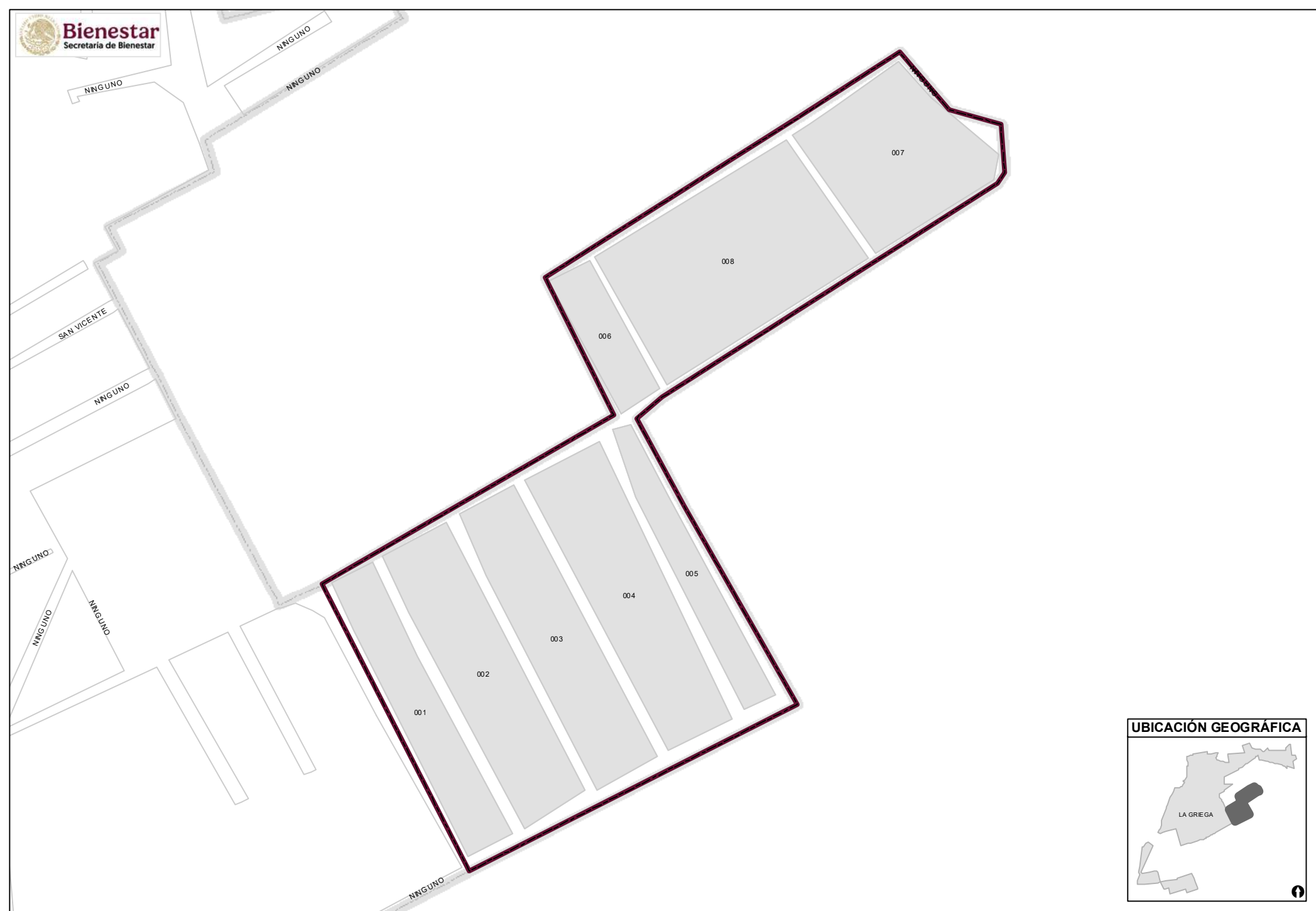
CLAVES Y NOMBRES GEOGRÁFICOS CON BASE EN EL:

CENSO DE POBLACIÓN Y VIVIENDA, 2020 (CLAVES Y NOMBRES DE LA DECLARATORIA ZAP 2025)		CATÁLOGO DE CLAVES DE ÁREAS GEOESTADÍSTICAS ESTATALES, MUNICIPALES Y LOCALIDADES	
ENTIDAD:	QUERÉTARO (22)	QUERÉTARO (22)	
MUNICIPIO:	EL MARQUÉS (22011)	EL MARQUÉS (22011)	
LOCALIDAD:	LA GRIEGA (220110032)	LA GRIEGA (220110032)	

LÍMITE DE MANZANA
 LÍMITE DE AGEB
 ### = Clave de Manzana
 TEXTO = NOMBRE DEL ASENTAMIENTO

ZAP URBANAS 2025

AGEB: 2201100320443



FUENTE CARTOGRÁFICA: MARCO GEOESTADÍSTICO NACIONAL. CENSO DE POBLACIÓN Y VIVIENDA 2020, INEGI.

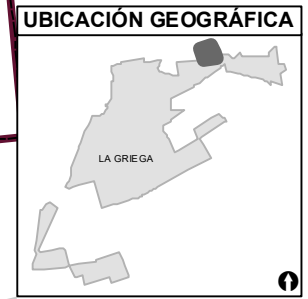
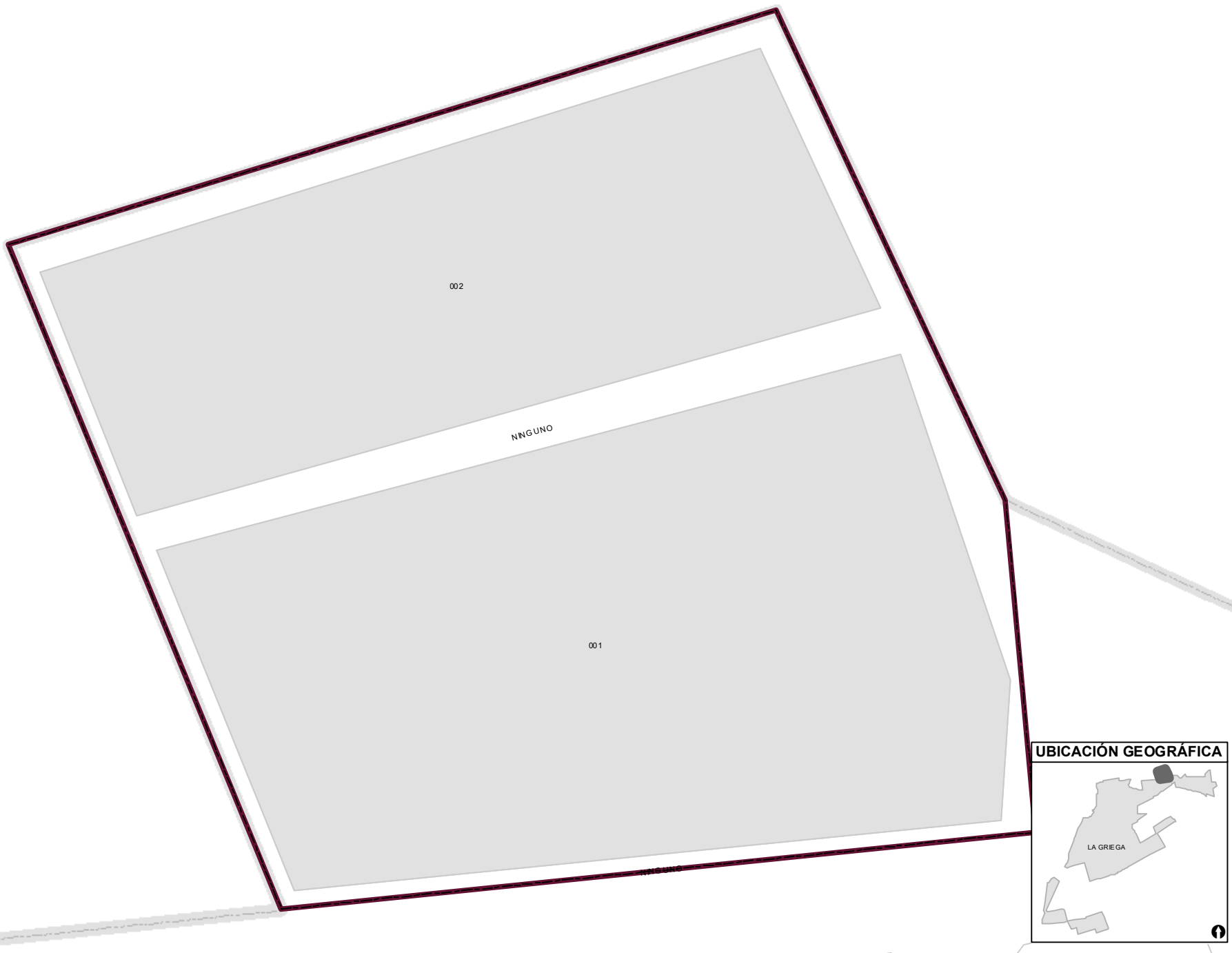
CLAVES Y NOMBRES GEOGRÁFICOS CON BASE EN EL:

CENSO DE POBLACIÓN Y VIVIENDA, 2020 (CLAVES Y NOMBRES DE LA DECLARATORIA ZAP 2025)		CATÁLOGO DE CLAVES DE ÁREAS GEOESTADÍSTICAS ESTATALES, MUNICIPALES Y LOCALIDADES	
ENTIDAD:	QUERÉTARO (22)	QUERÉTARO (22)	
MUNICIPIO:	EL MARQUÉS (22011)	EL MARQUÉS (22011)	
LOCALIDAD:	LA GRIEGA (220110032)	LA GRIEGA (220110032)	

LÍMITE DE MANZANA
 LÍMITE DE AGEB
 ### = Clave de Manzana
 TEXTO = NOMBRE DEL ASENTAMIENTO

ZAP URBANAS 2025

AGEB: 2201100320458



FUENTE CARTOGRÁFICA: MARCO GEOESTADÍSTICO NACIONAL. CENSO DE POBLACIÓN Y VIVIENDA 2020, INEGI.

CLAVES Y NOMBRES GEOGRÁFICOS CON BASE EN EL:

CENSO DE POBLACIÓN Y VIVIENDA, 2020 (CLAVES Y NOMBRES DE LA DECLARATORIA ZAP 2025)		CATÁLOGO DE CLAVES DE ÁREAS GEOESTADÍSTICAS ESTATALES, MUNICIPALES Y LOCALIDADES	
ENTIDAD:	QUERÉTARO (22)	QUERÉTARO (22)	
MUNICIPIO:	EL MARQUÉS (22011)	EL MARQUÉS (22011)	
LOCALIDAD:	LA GRIEGA (220110032)	LA GRIEGA (220110032)	

LÍMITE DE MANZANA

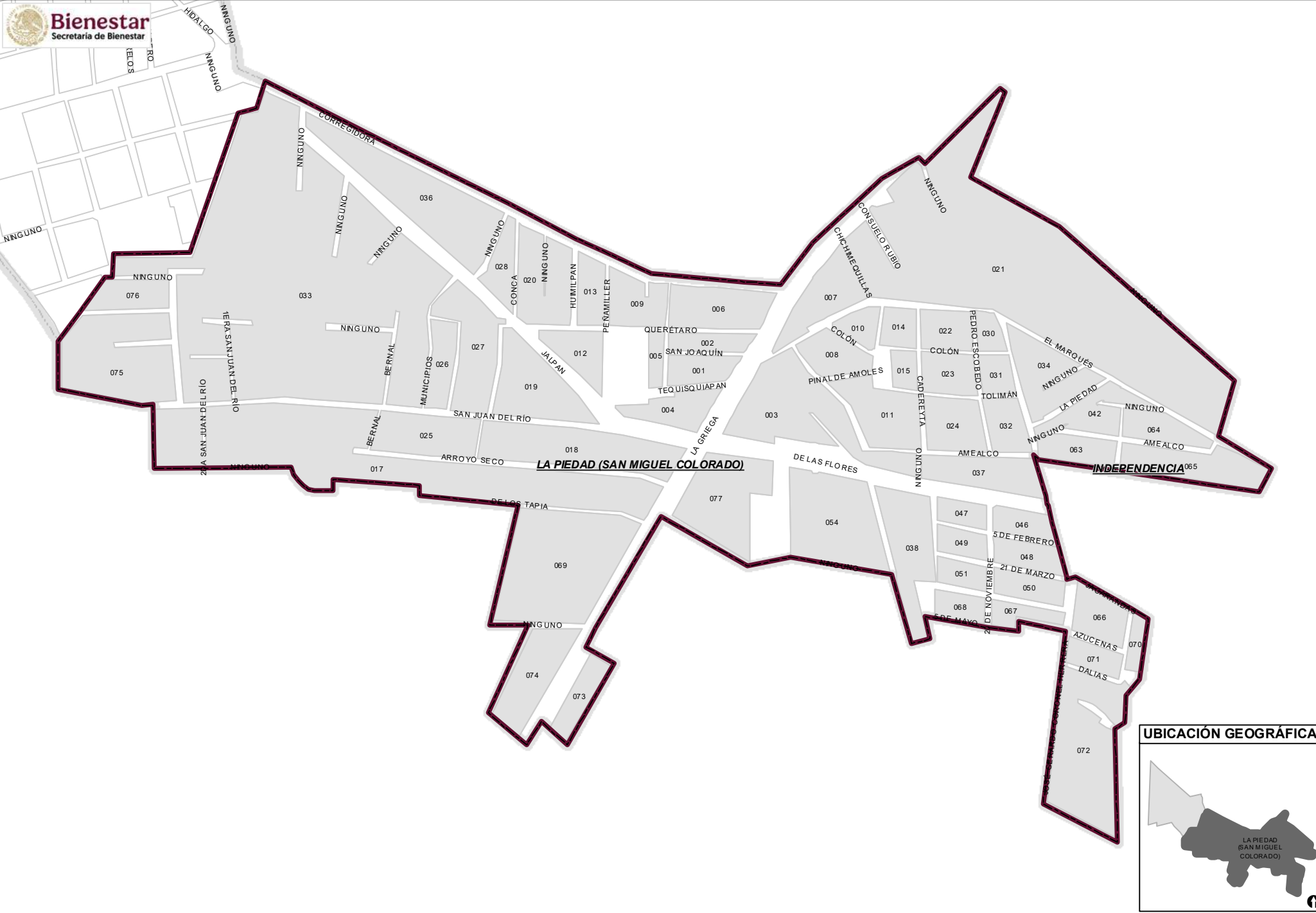
LÍMITE DE AGEB

= Clave de Manzana

TEXTO = NOMBRE DEL ASENTAMIENTO

ZAP URBANAS 2025

AGEB: 2201100320462

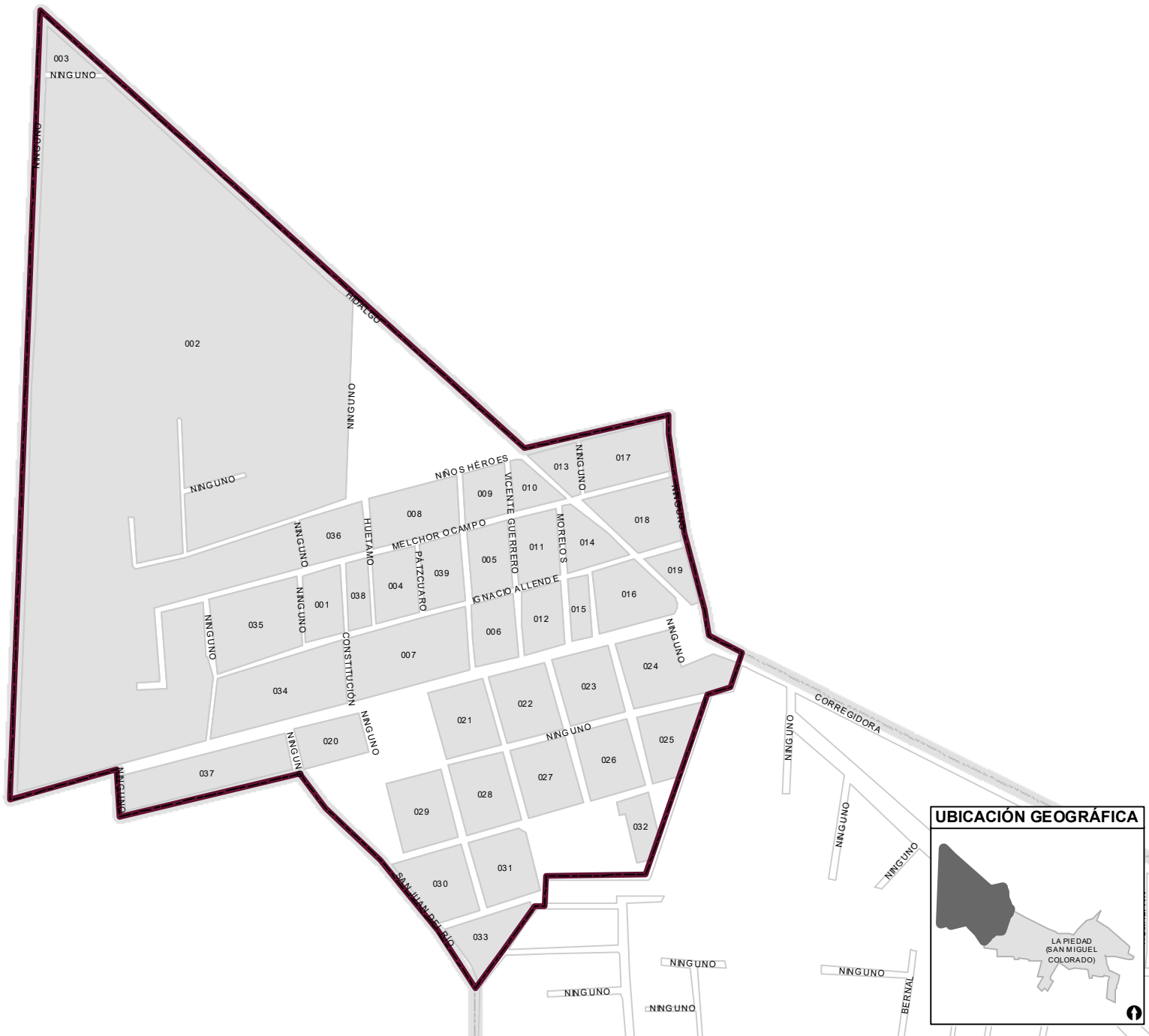


FUENTE CARTOGRÁFICA: MARCO GEOESTADÍSTICO NACIONAL. CENSO DE POBLACIÓN Y VIVIENDA 2020, INEGI.

CLAVES Y NOMBRES GEOGRÁFICOS CON BASE EN EL:		CENSO DE POBLACIÓN Y VIVIENDA, 2020 (CLAVES Y NOMBRES DE LA DECLARATORIA ZAP 2025)		CATÁLOGO DE CLAVES DE ÁREAS GEOESTADÍSTICAS ESTATALES, MUNICIPALES Y LOCALIDADES	
ENTIDAD:	QUERÉTARO (22)	ENTIDAD:	QUERÉTARO (22)	###	LÍMITE DE MANZANA
MUNICIPIO:	EL MARQUÉS (22011)	MUNICIPIO:	EL MARQUÉS (22011)		LÍMITE DE AGEB
LOCALIDAD:	LA PIEDAD (SAN MIGUEL COLORADO) (220110049)	LOCALIDAD:	LA PIEDAD (SAN MIGUEL COLORADO) (220110049)	### =	Clave de Manzana
				TEXTO =	NOMBRE DEL ASENTAMIENTO


ZAP URBANAS 2025

AGEB: 2201100490208



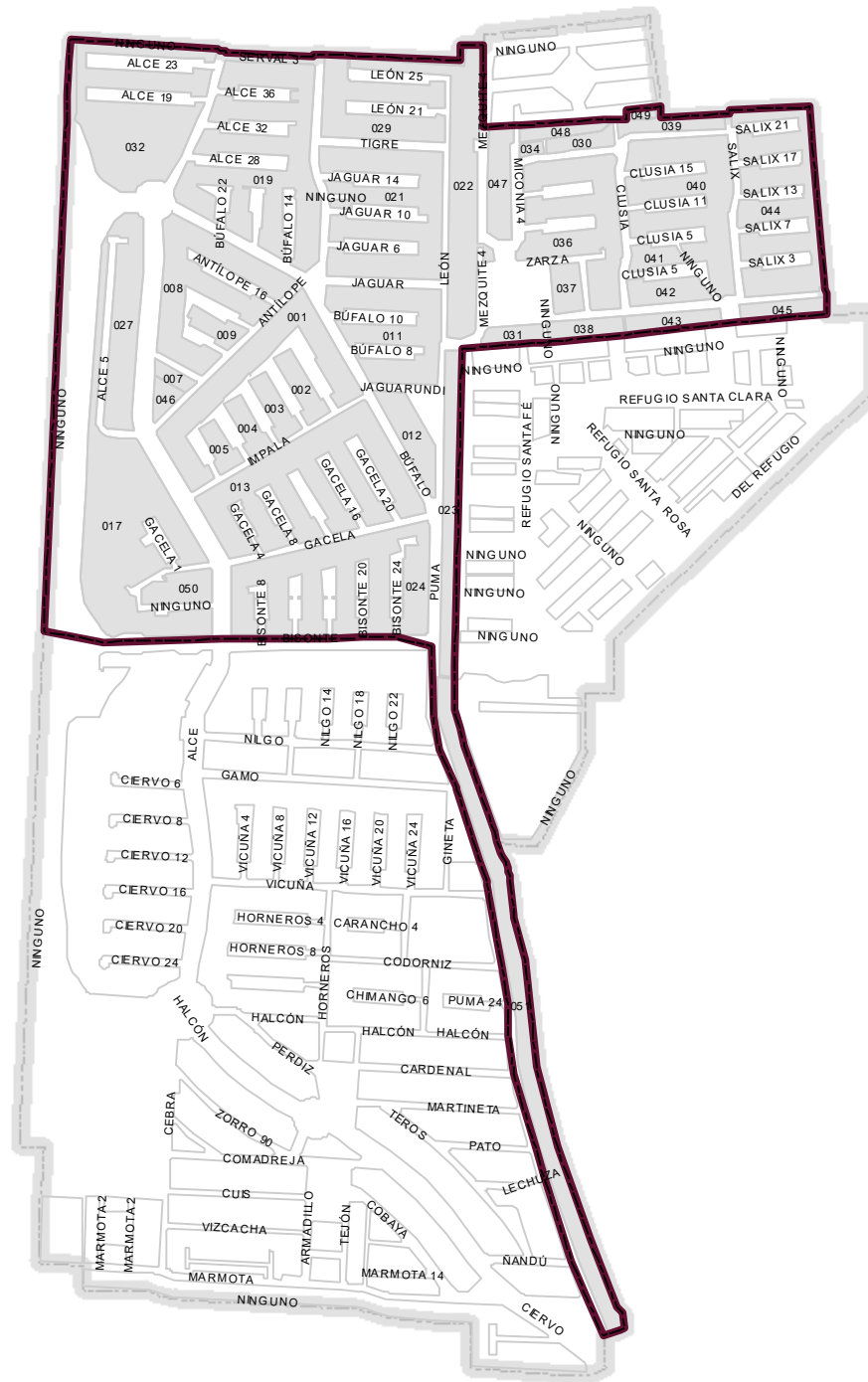
FUENTE CARTOGRÁFICA: MARCO GEOESTADÍSTICO NACIONAL. CENSO DE POBLACIÓN Y VIVIENDA 2020, INEGI.

CLAVES Y NOMBRES GEOGRÁFICOS CON BASE EN EL:		CATÁLOGO DE CLAVES DE ÁREAS GEOESTADÍSTICAS ESTATALES, MUNICIPALES Y LOCALIDADES	
ENTIDAD:	QUERÉTARO (22)	ENTIDAD:	QUERÉTARO (22)
MUNICIPIO:	EL MARQUÉS (22011)	MUNICIPIO:	EL MARQUÉS (22011)
LOCALIDAD:	LA PIEDAD (SAN MIGUEL COLORADO) (220110049)	LOCALIDAD:	LA PIEDAD (SAN MIGUEL COLORADO) (220110049)

LÍMITE DE MANZANA
 LÍMITE DE AGEB
 ### = Clave de Manzana
 TEXTO = NOMBRE DEL ASENTAMIENTO

ZAP URBANAS 2025

AGEB: 2201100490509



UBICACIÓN GEOGRÁFICA



FUENTE CARTOGRÁFICA: MARCO GEOESTADÍSTICO NACIONAL. CENSO DE POBLACIÓN Y VIVIENDA 2020, INEGI.

CLAVES Y NOMBRES GEOGRÁFICOS CON BASE EN EL:

	CENSO DE POBLACIÓN Y VIVIENDA, 2020 (CLAVES Y NOMBRES DE LA DECLARATORIA ZAP 2025)	CATÁLOGO DE CLAVES DE ÁREAS GEOESTADÍSTICAS ESTATALES, MUNICIPALES Y LOCALIDADES
ENTIDAD:	QUERÉTARO (22)	QUERÉTARO (22)
MUNICIPIO:	EL MARQUÉS (22011)	EL MARQUÉS (22011)
LOCALIDAD:	LA PRADERA (220110439)	LA PRADERA (220110439)

LÍMITE DE MANZANA

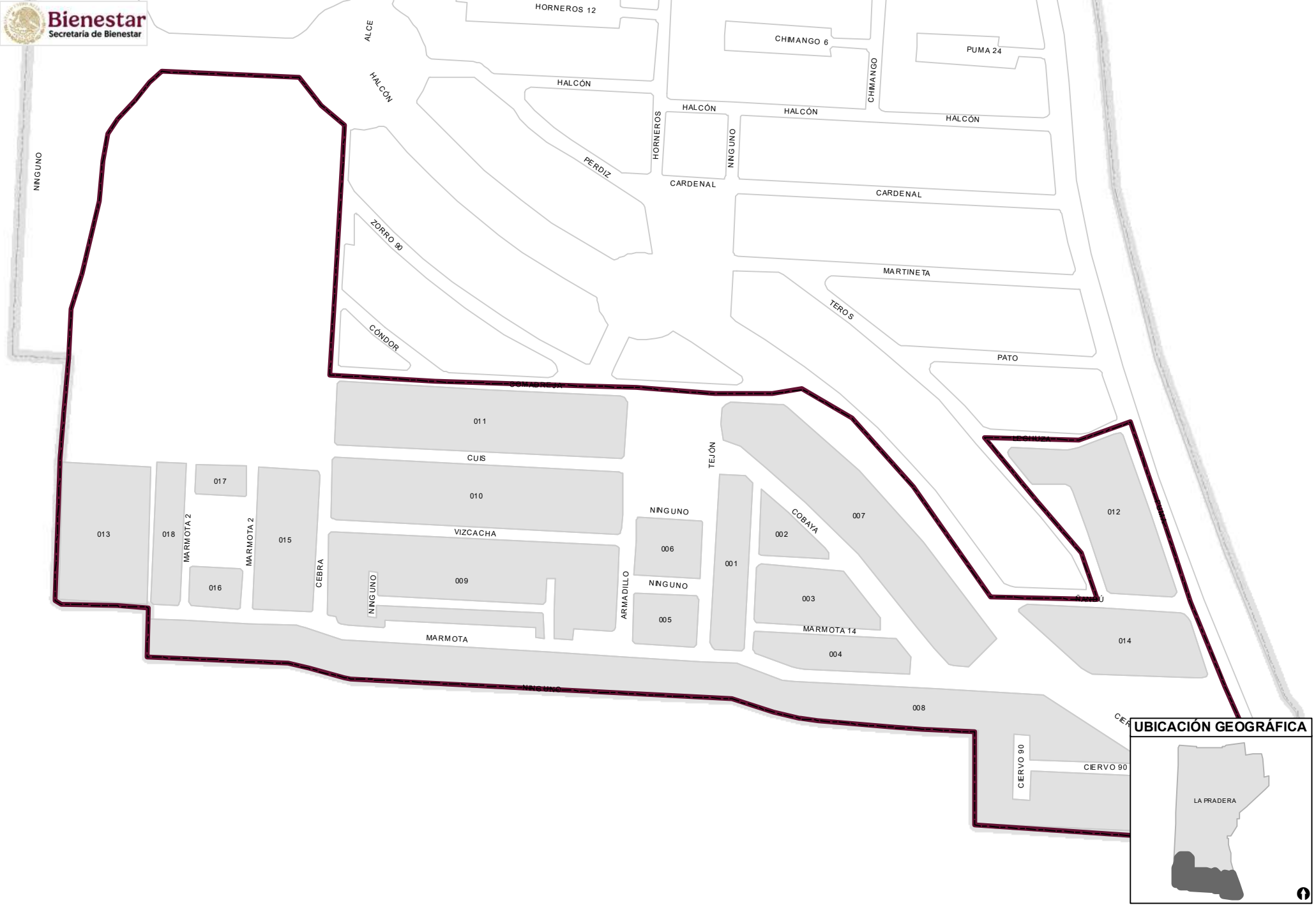
 LÍMITE DE AGEB

= Clave de Manzana

TEXTO = NOMBRE DEL ASENTAMIENTO


ZAP URBANAS 2025

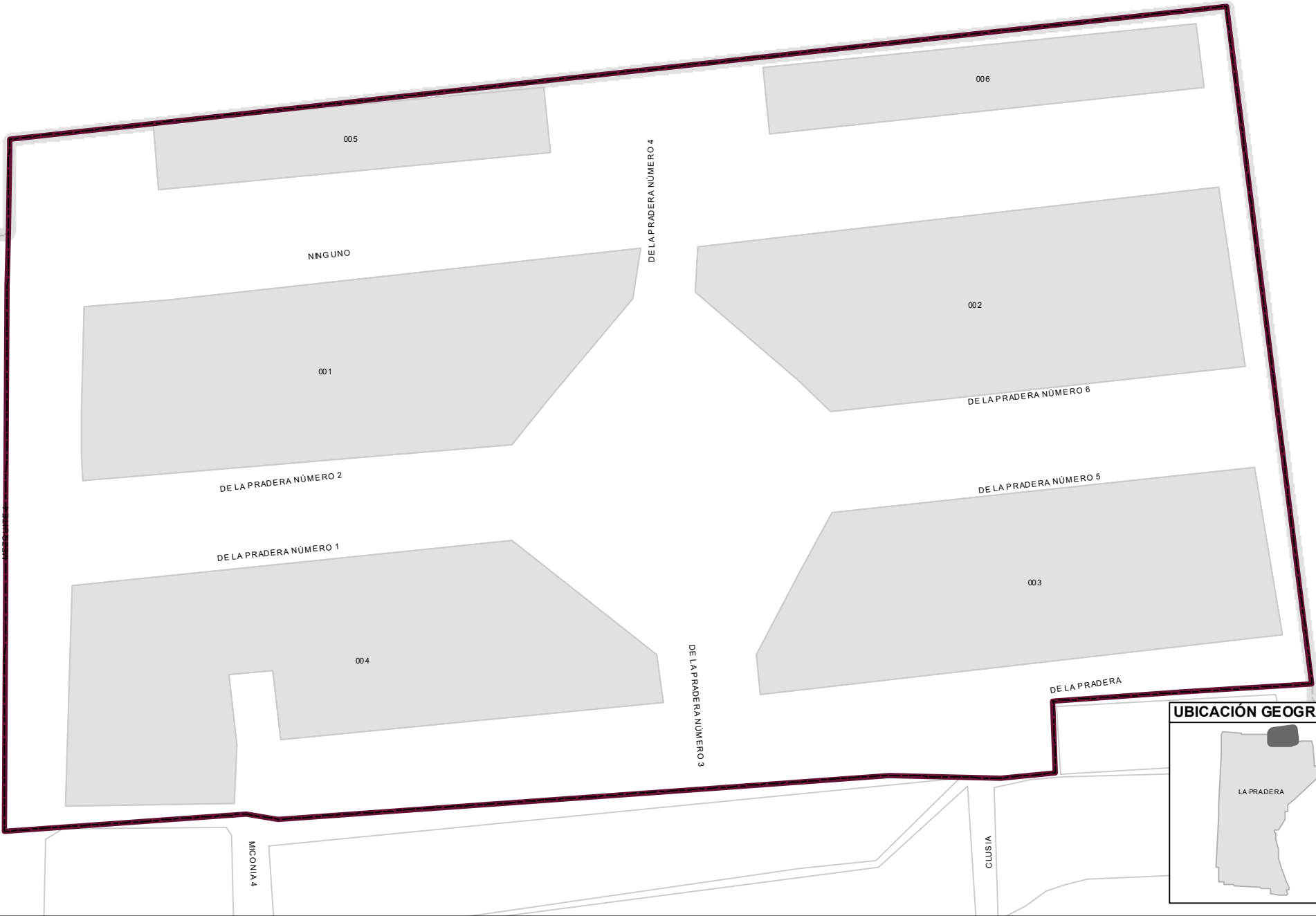
AGEB: 2201104390301



FUENTE CARTOGRÁFICA: MARCO GEOESTADÍSTICO NACIONAL. CENSO DE POBLACIÓN Y VIVIENDA 2020, INEGI.

CLAVES Y NOMBRES GEOGRÁFICOS CON BASE EN EL:		CATÁLOGO DE CLAVES DE ÁREAS GEOESTADÍSTICAS ESTATALES, MUNICIPALES Y LOCALIDADES	
ENTIDAD:	QUERÉTARO (22)	ENTIDAD:	QUERÉTARO (22)
MUNICIPIO:	EL MARQUÉS (22011)	MUNICIPIO:	EL MARQUÉS (22011)
LOCALIDAD:	LA PRADERA (220110439)	LOCALIDAD:	LA PRADERA (220110439)

LÍMITE DE MANZANA
 LÍMITE DE AGEB
 ### = Clave de Manzana
 TEXTO = NOMBRE DEL ASENTAMIENTO



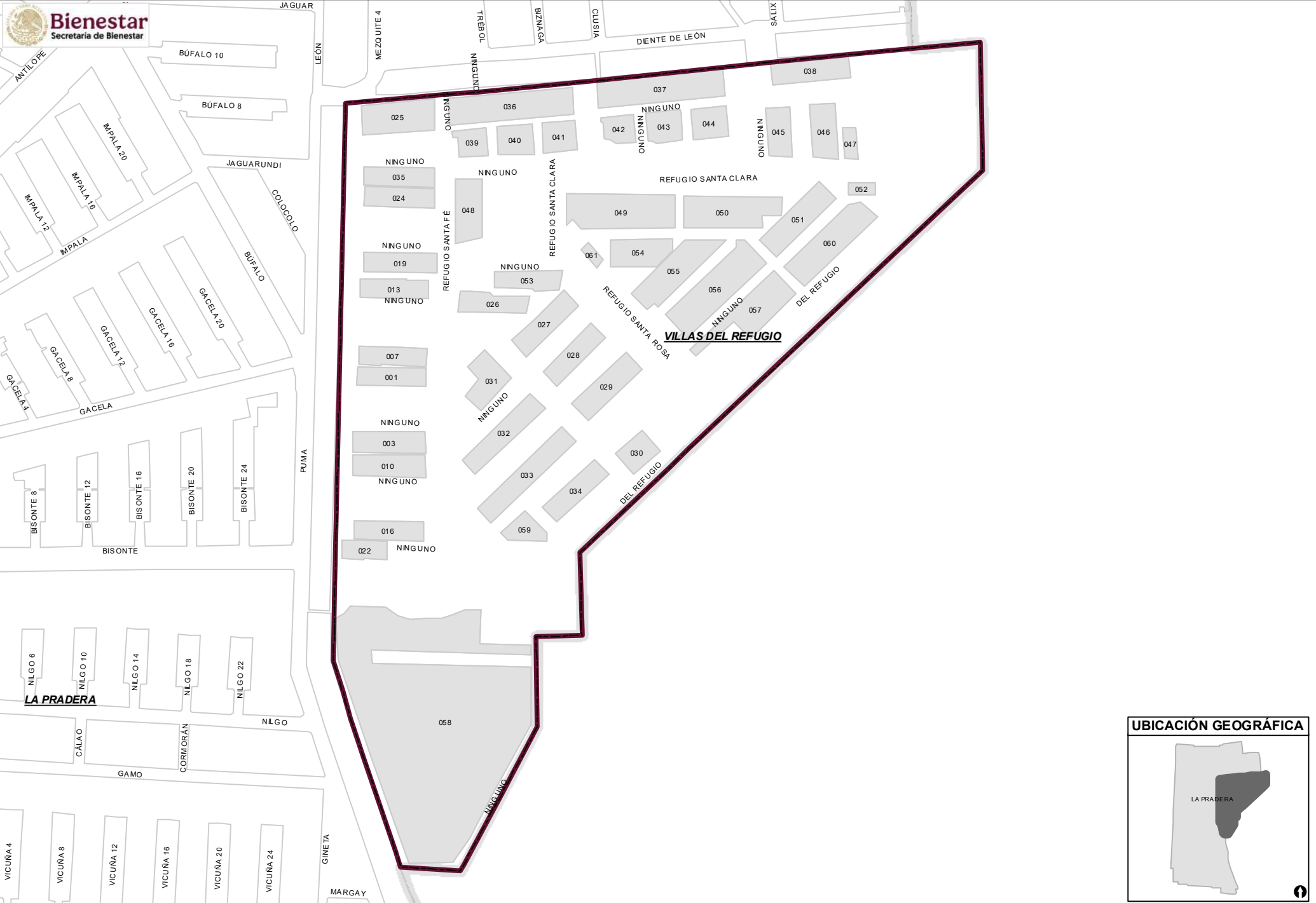
FUENTE CARTOGRÁFICA: MARCO GEOESTADÍSTICO NACIONAL. CENSO DE POBLACIÓN Y VIVIENDA 2020, INEGI.

CLAVES Y NOMBRES GEOGRÁFICOS CON BASE EN EL:		CATÁLOGO DE CLAVES DE ÁREAS GEOESTADÍSTICAS ESTATALES, MUNICIPALES Y LOCALIDADES	
ENTIDAD:	QUERÉTARO (22)	ENTIDAD:	QUERÉTARO (22)
MUNICIPIO:	EL MARQUÉS (22011)	MUNICIPIO:	EL MARQUÉS (22011)
LOCALIDAD:	LA PRADERA (220110439)	LOCALIDAD:	LA PRADERA (220110439)

LÍMITE DE MANZANA
 [Red Box] LÍMITE DE AGEB
 ### = Clave de Manzana
 TEXTO = NOMBRE DEL ASENTAMIENTO

ZAP URBANAS 2025

AGEB: 2201104390388



FUENTE CARTOGRÁFICA: MARCO GEOESTADÍSTICO NACIONAL. CENSO DE POBLACIÓN Y VIVIENDA 2020, INEGI.

CLAVES Y NOMBRES GEOGRÁFICOS CON BASE EN EL:	
CENSO DE POBLACIÓN Y VIVIENDA, 2020 (CLAVES Y NOMBRES DE LA DECLARATORIA ZAP 2025)	CATÁLOGO DE CLAVES DE ÁREAS GEOESTADÍSTICAS ESTATALES, MUNICIPALES Y LOCALIDADES
ENTIDAD: QUERÉTARO (22)	QUERÉTARO (22)
MUNICIPIO: EL MARQUÉS (22011)	EL MARQUÉS (22011)
LOCALIDAD: LA PRADERA (220110439)	LA PRADERA (220110439)

LÍMITE DE MANZANA
 LÍMITE DE AGEB
 ### = Clave de Manzana
 TEXTO = NOMBRE DEL ASENTAMIENTO

ZAP URBANAS 2025

AGEB: 2201104390424

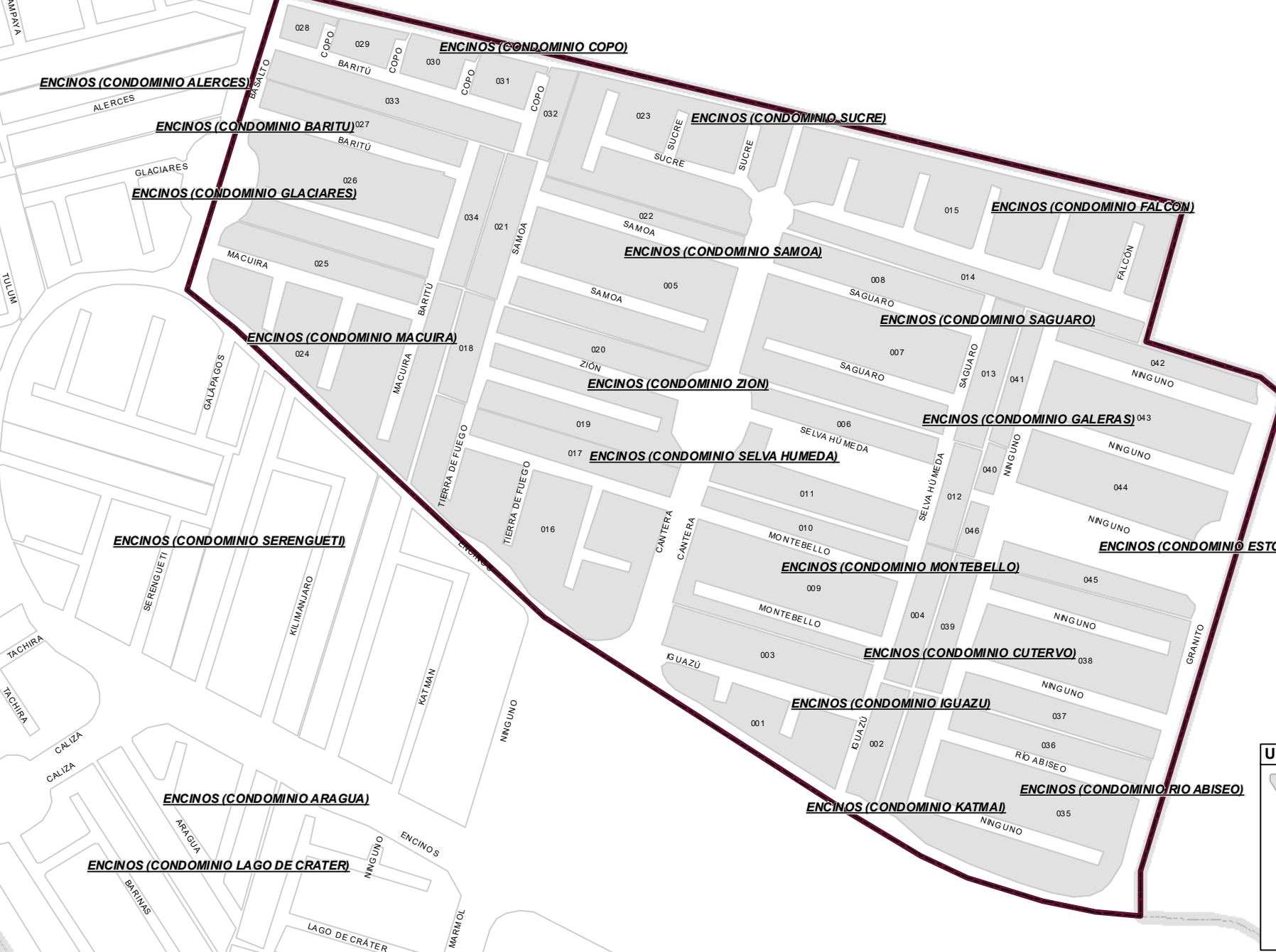


FUENTE CARTOGRÁFICA: MARCO GEOESTADÍSTICO NACIONAL. CENSO DE POBLACIÓN Y VIVIENDA 2020, INEGI.

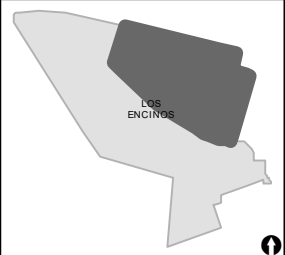
CLAVES Y NOMBRES GEOGRÁFICOS CON BASE EN EL:		### LÍMITE DE MANZANA LÍMITE DE AGEB ### = Clave de Manzana TEXTO = NOMBRE DEL ASENTAMIENTO
CENSO DE POBLACIÓN Y VIVIENDA, 2020 (CLAVES Y NOMBRES DE LA DECLARATORIA ZAP 2025)		
ENTIDAD:	QUERÉTARO (22)	CATÁLOGO DE CLAVES DE ÁREAS GEOESTADÍSTICAS ESTATALES, MUNICIPALES Y LOCALIDADES
MUNICIPIO:	EL MARQUÉS (22011)	QUERÉTARO (22)
LOCALIDAD:	LOS ENCINOS (220110445)	EL MARQUÉS (22011)
		LOS ENCINOS (220110445)

ZAP URBANAS 2025

AGEB: 2201104450693



UBICACIÓN GEOGRÁFICA

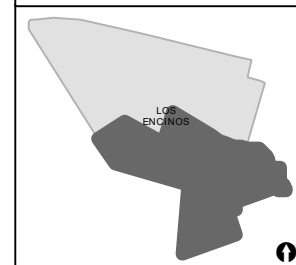


FUENTE CARTOGRÁFICA: MARCO GEOESTADÍSTICO NACIONAL. CENSO DE POBLACIÓN Y VIVIENDA 2020, INEGI.

CLAVES Y NOMBRES GEOGRÁFICOS CON BASE EN EL:	
CENSO DE POBLACIÓN Y VIVIENDA, 2020 (CLAVES Y NOMBRES DE LA DECLARATORIA ZAP 2025)	
CATÁLOGO DE CLAVES DE ÁREAS GEOESTADÍSTICAS ESTATALES, MUNICIPALES Y LOCALIDADES	
ENTIDAD:	QUERÉTARO (22)
MUNICIPIO:	EL MARQUÉS (22 011)
LOCALIDAD:	LOS ENCINOS (220 11044 5)

###	LÍMITE DE MANZANA
	LÍMITE DE AGEB
###	= Clave de Manzana
TEXTO	= NOMBRE DEL ASENTAMIENTO

UBICACIÓN GEOGRÁFICA



FUENTE CARTOGRÁFICA: MARCO GEOESTADÍSTICO NACIONAL. CENSO DE POBLACIÓN Y VIVIENDA 2020, INEGI.

CLAVES Y NOMBRES GEOGRÁFICOS CON BASE EN EL:

CENSO DE POBLACIÓN Y VIVIENDA, 2020 (CLAVES Y NOMBRES DE LA DECLARATORIA ZAP 2025)

CATÁLOGO DE CLAVES DE ÁREAS GEOESTADÍSTICAS ESTATALES, MUNICIPALES Y LOCALIDADES

LÍMITE DE MANZANA

LÍMITE DE AGEB

= Clave de Manzana

TEXTO = NOMBRE DEL ASENTAMIENTO

ENTIDAD: QUERÉTARO (22)

QUERÉTARO (22)

MUNICIPIO: EL MARQUÉS (22011)

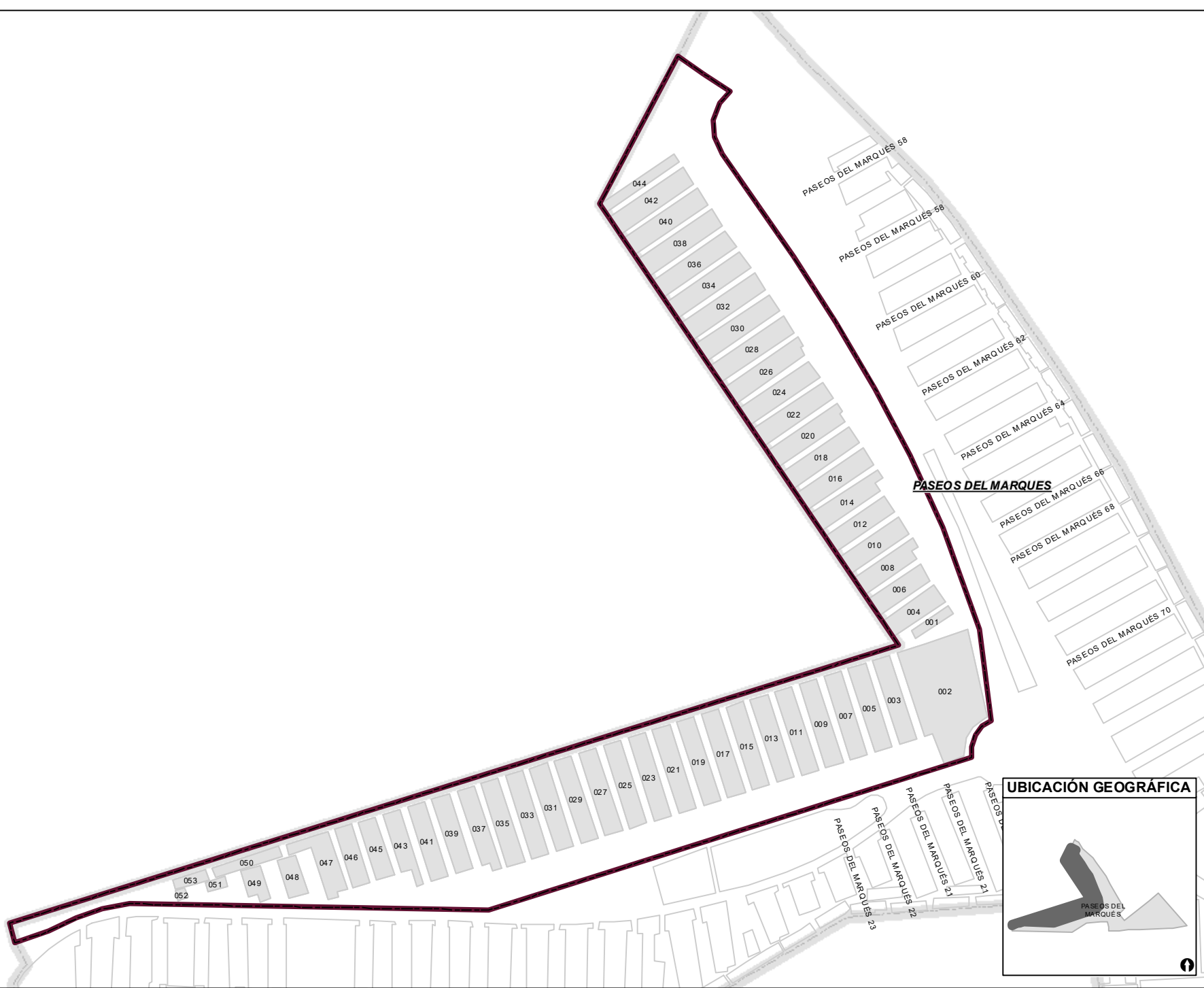
EL MARQUÉS (22011)

LOCALIDAD: LOS ENCINOS (220110445)

LOS ENCINOS (220110445)


ZAP URBANAS 2025

AGEB: 2201104450710



FUENTE CARTOGRÁFICA: MARCO GEOESTADÍSTICO NACIONAL. CENSO DE POBLACIÓN Y VIVIENDA 2020, INEGI.

CLAVES Y NOMBRES GEOGRÁFICOS CON BASE EN EL:		CATÁLOGO DE CLAVES DE ÁREAS GEOESTADÍSTICAS ESTATALES, MUNICIPALES Y LOCALIDADES	
ENTIDAD:	QUERÉTARO (22)	ENTIDAD:	QUERÉTARO (22)
MUNICIPIO:	EL MARQUÉS (22011)	MUNICIPIO:	EL MARQUÉS (22011)
LOCALIDAD:	PASEOS DEL MARQUÉS (220110442)	LOCALIDAD:	PASEOS DEL MARQUÉS (220110442)

LÍMITE DE MANZANA
 LÍMITE DE AGEB
 ### = Clave de Manzana
 TEXTO = NOMBRE DEL ASENTAMIENTO


ZAP URBANAS 2025

AGEB: 2201104420725



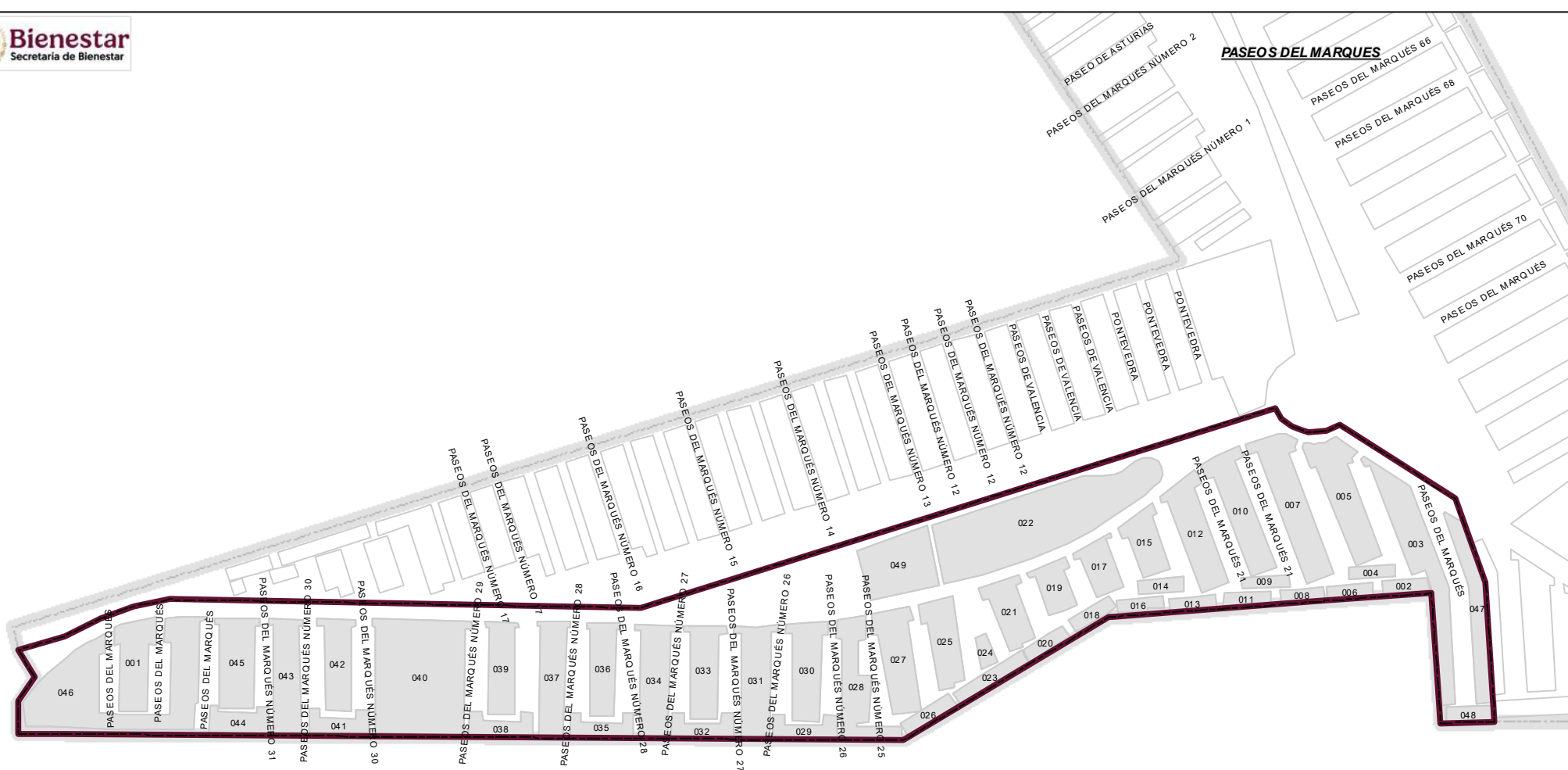
FUENTE CARTOGRÁFICA: MARCO GEOESTADÍSTICO NACIONAL. CENSO DE POBLACIÓN Y VIVIENDA 2020, INEGI.

CLAVES Y NOMBRES GEOGRÁFICOS CON BASE EN EL:		CATÁLOGO DE CLAVES DE ÁREAS GEOESTADÍSTICAS ESTATALES, MUNICIPALES Y LOCALIDADES	
ENTIDAD:	QUERÉTARO (22)	ENTIDAD:	QUERÉTARO (22)
MUNICIPIO:	EL MARQUÉS (22011)	MUNICIPIO:	EL MARQUÉS (22011)
LOCALIDAD:	PASEOS DEL MARQUÉS (220110442)	LOCALIDAD:	PASEOS DEL MARQUÉS (220110442)

LÍMITE DE MANZANA
 LÍMITE DE AGEB
 ### = Clave de Manzana
 TEXTO = NOMBRE DEL ASENTAMIENTO


ZAP URBANAS 2025

AGEB: 2201104420744



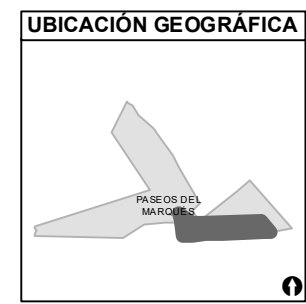
FUENTE CARTOGRÁFICA: MARCO GEOESTADÍSTICO NACIONAL. CENSO DE POBLACIÓN Y VIVIENDA 2020, INEGI.

CLAVES Y NOMBRES GEOGRÁFICOS CON BASE EN EL:		CATÁLOGO DE CLAVES DE ÁREAS GEOESTADÍSTICAS ESTATALES, MUNICIPALES Y LOCALIDADES	
CENSO DE POBLACIÓN Y VIVIENDA, 2020 (CLAVES Y NOMBRES DE LA DECLARATORIA ZAP 2025)		QUERÉTARO (22)	
ENTIDAD:	QUERÉTARO (22)	MUNICIPIO:	EL MARQUÉS (22011)
MUNICIPIO:	EL MARQUÉS (22011)	LOCALIDAD:	PASEOS DEL MARQUÉS (220110442)
LOCALIDAD:	PASEOS DEL MARQUÉS (220110442)		

LÍMITE DE MANZANA
 LÍMITE DE AGEB
 ### = Clave de Manzana
 TEXTO = NOMBRE DEL ASENTAMIENTO


ZAP URBANAS 2025

AGEB: 2201104420759



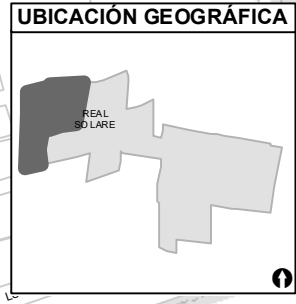
FUENTE CARTOGRÁFICA: MARCO GEOESTADÍSTICO NACIONAL. CENSO DE POBLACIÓN Y VIVIENDA 2020, INEGI.

CLAVES Y NOMBRES GEOGRÁFICOS CON BASE EN EL:	
CENSO DE POBLACIÓN Y VIVIENDA, 2020 (CLAVES Y NOMBRES DE LA DECLARATORIA ZAP 2025)	CATÁLOGO DE CLAVES DE ÁREAS GEOESTADÍSTICAS ESTATALES, MUNICIPALES Y LOCALIDADES
ENTIDAD: QUERÉTARO (22)	QUERÉTARO (22)
MUNICIPIO: EL MARQUÉS (22011)	EL MARQUÉS (22011)
LOCALIDAD: PASEOS DEL MARQUÉS (220110442)	PASEOS DEL MARQUÉS (220110442)

LÍMITE DE MANZANA
 LÍMITE DE AGEB
 ### = Clave de Manzana
 TEXTO = NOMBRE DEL ASENTAMIENTO


ZAP URBANAS 2025

AGEB: 2201104420763



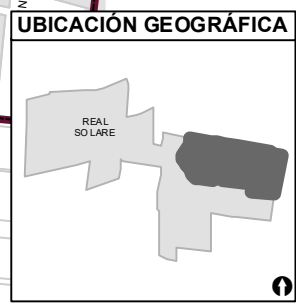
FUENTE CARTOGRÁFICA: MARCO GEOESTADÍSTICO NACIONAL. CENSO DE POBLACIÓN Y VIVIENDA 2020, INEGI.

CLAVES Y NOMBRES GEOGRÁFICOS CON BASE EN EL:		CATÁLOGO DE CLAVES DE ÁREAS GEOESTADÍSTICAS ESTATALES, MUNICIPALES Y LOCALIDADES	
CENSO DE POBLACIÓN Y VIVIENDA, 2020 (CLAVES Y NOMBRES DE LA DECLARATORIA ZAP 2025)		QUERÉTARO (22)	
ENTIDAD:	QUERÉTARO (22)	MUNICIPIO:	EL MARQUÉS (22 011)
MUNICIPIO:	EL MARQUÉS (22 011)	LOCALIDAD:	REAL SOLARE (220 110479)
LOCALIDAD:	REAL SOLARE (220 110479)		

LÍMITE DE MANZANA
 LÍMITE DE AGEB
 ### = Clave de Manzana
TEXTO = NOMBRE DEL ASENTAMIENTO


ZAP URBANAS 2025

AGEB: 220110479080A



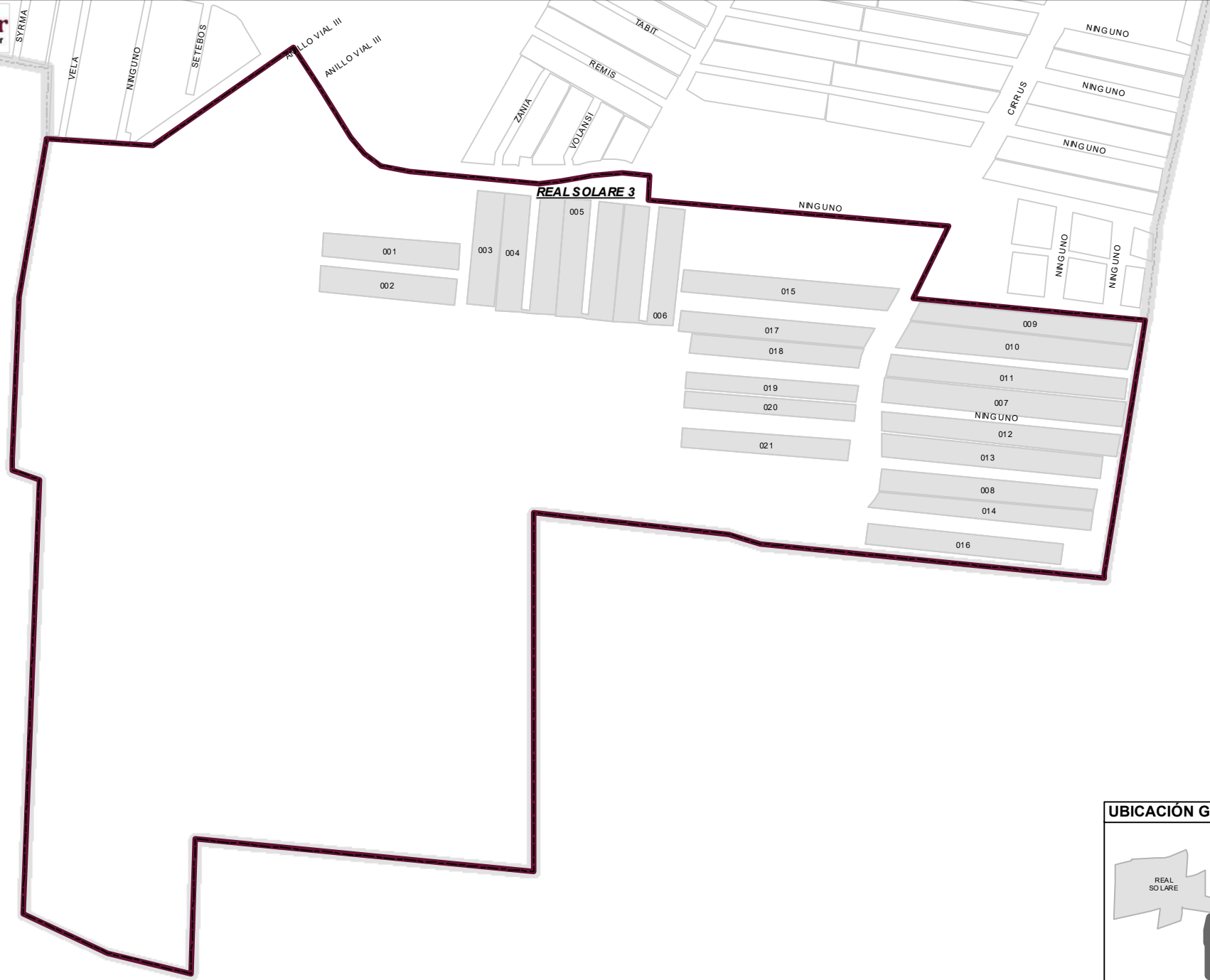
FUENTE CARTOGRÁFICA: MARCO GEOESTADÍSTICO NACIONAL. CENSO DE POBLACIÓN Y VIVIENDA 2020, INEGI.

CLAVES Y NOMBRES GEOGRÁFICOS CON BASE EN EL:	
CENSO DE POBLACIÓN Y VIVIENDA, 2020 (CLAVES Y NOMBRES DE LA DECLARATORIA ZAP 2025)	CATÁLOGO DE CLAVES DE ÁREAS GEOESTADÍSTICAS ESTATALES, MUNICIPALES Y LOCALIDADES
ENTIDAD: QUERÉTARO (22)	QUERÉTARO (22)
MUNICIPIO: EL MARQUÉS (22011)	EL MARQUÉS (22011)
LOCALIDAD: REAL SOLARE (220110479)	REAL SOLARE (220110479)

LÍMITE DE MANZANA
 LÍMITE DE AGEB
 ### = Clave de Manzana
 TEXTO = NOMBRE DEL ASENTAMIENTO

ZAP URBANAS 2025

AGEB: 2201104790833



FUENTE CARTOGRÁFICA: MARCO GEOESTADÍSTICO NACIONAL. CENSO DE POBLACIÓN Y VIVIENDA 2020, INEGI.

CLAVES Y NOMBRES GEOGRÁFICOS CON BASE EN EL:		CATÁLOGO DE CLAVES DE ÁREAS GEOESTADÍSTICAS ESTATALES, MUNICIPALES Y LOCALIDADES	
ENTIDAD:	QUERÉTARO (22)	ENTIDAD:	QUERÉTARO (22)
MUNICIPIO:	EL MARQUÉS (22011)	MUNICIPIO:	EL MARQUÉS (22011)
LOCALIDAD:	REAL SOLARE (220110479)	LOCALIDAD:	REAL SOLARE (220110479)

LÍMITE DE MANZANA
 [Red outline box] LÍMITE DE AGEB
 ### = Clave de Manzana
 TEXTO = NOMBRE DEL ASENTAMIENTO

ZAP URBANAS 2025

AGEB: 2201104790848



FUENTE CARTOGRÁFICA: MARCO GEOESTADÍSTICO NACIONAL. CENSO DE POBLACIÓN Y VIVIENDA 2020, INEGI.

CLAVES Y NOMBRES GEOGRÁFICOS CON BASE EN EL:		CATÁLOGO DE CLAVES DE ÁREAS GEOESTADÍSTICAS ESTATALES, MUNICIPALES Y LOCALIDADES	
ENTIDAD:	QUERÉTARO (22)	ENTIDAD:	QUERÉTARO (22)
MUNICIPIO:	EL MARQUÉS (22011)	MUNICIPIO:	EL MARQUÉS (22011)
LOCALIDAD:	RINCONES DEL MARQUÉS (220110499)	LOCALIDAD:	RINCONES DEL MARQUÉS (220110499)

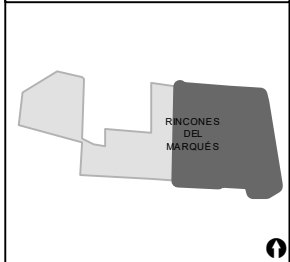
LÍMITE DE MANZANA
 LÍMITE DE AGEB
 ### = Clave de Manzana
 TEXTO = NOMBRE DEL ASENTAMIENTO

ZAP URBANAS 2025

AGEB: 2201104990852




UBICACIÓN GEOGRÁFICA



FUENTE CARTOGRÁFICA: MARCO GEOESTADÍSTICO NACIONAL. CENSO DE POBLACIÓN Y VIVIENDA 2020, INEGI.

CLAVES Y NOMBRES GEOGRÁFICOS CON BASE EN EL:		CATÁLOGO DE CLAVES DE ÁREAS GEOESTADÍSTICAS ESTATALES, MUNICIPALES Y LOCALIDADES	
ENTIDAD:	CENSO DE POBLACIÓN Y VIVIENDA, 2020 (CLAVES Y NOMBRES DE LA DECLARATORIA ZAP 2025)	QUERÉTARO (22)	QUERÉTARO (22)
MUNICIPIO:	EL MARQUÉS (22011)	EL MARQUÉS (22011)	EL MARQUÉS (22011)
LOCALIDAD:	RINCONES DEL MARQUÉS (220110499)	RINCONES DEL MARQUÉS (220110499)	RINCONES DEL MARQUÉS (220110499)

LÍMITE DE MANZANA
 LÍMITE DE AGEB
 ### = Clave de Manzana
 TEXTO = NOMBRE DEL ASENTAMIENTO

ZAP URBANAS 2025


AGEB: 2201104990867



FUENTE CARTOGRÁFICA: MARCO GEOESTADÍSTICO NACIONAL. CENSO DE POBLACIÓN Y VIVIENDA 2020, INEGI.

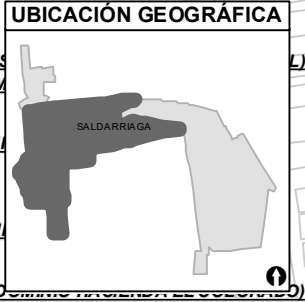
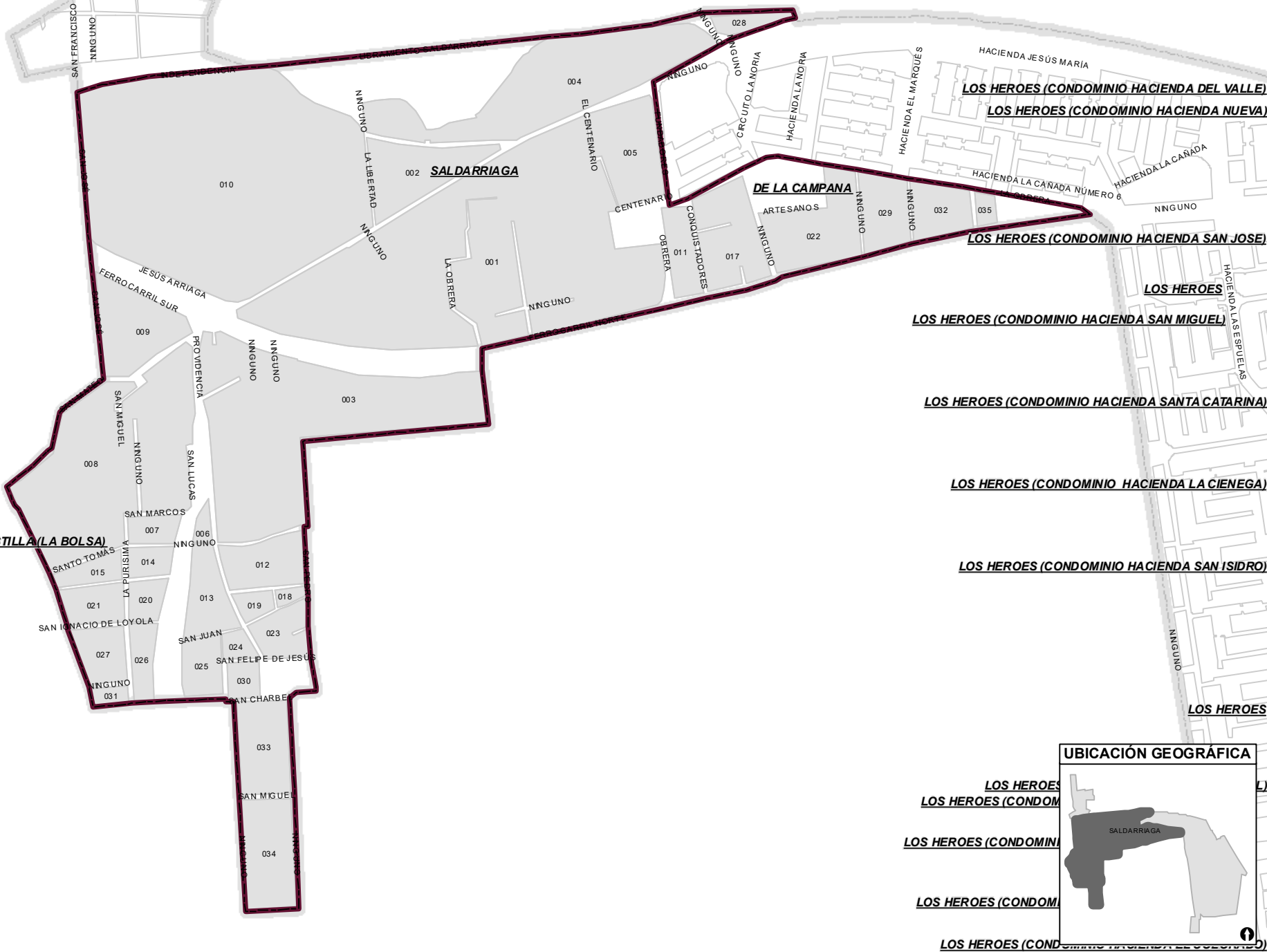
CLAVES Y NOMBRES GEOGRÁFICOS CON BASE EN EL:

CENSO DE POBLACIÓN Y VIVIENDA, 2020 (CLAVES Y NOMBRES DE LA DECLARATORIA ZAP 2025)	CATÁLOGO DE CLAVES DE ÁREAS GEOESTADÍSTICAS ESTATALES, MUNICIPALES Y LOCALIDADES
ENTIDAD: QUERÉTARO (22)	QUERÉTARO (22)
MUNICIPIO: EL MARQUÉS (22011)	EL MARQUÉS (22011)
LOCALIDAD: SALDARRIAGA (220110058)	SALDARRIAGA (220110058)

LÍMITE DE MANZANA
 LÍMITE DE AGEB
 ### = Clave de Manzana
 TEXTO = NOMBRE DEL ASENTAMIENTO

ZAP URBANAS 2025

AGEB: 220110058041A



LOS HEROES (CONDominio HACIENDA DEL VALLE)
 LOS HEROES (CONDominio HACIENDA NUEVA)
 LOS HEROES (CONDominio HACIENDA SAN JOSE)
 LOS HEROES (CONDominio HACIENDA SAN MIGUEL)
 LOS HEROES (CONDominio HACIENDA SANTA CATARINA)
 LOS HEROES (CONDominio HACIENDA LA CIENEGA)
 LOS HEROES (CONDominio HACIENDA SAN ISIDRO)
 LOS HEROES (CONDominio HACIENDA SAN JOSE)

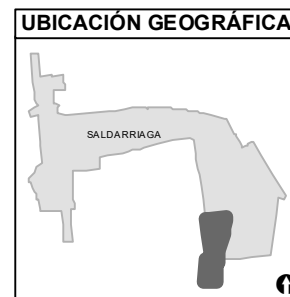
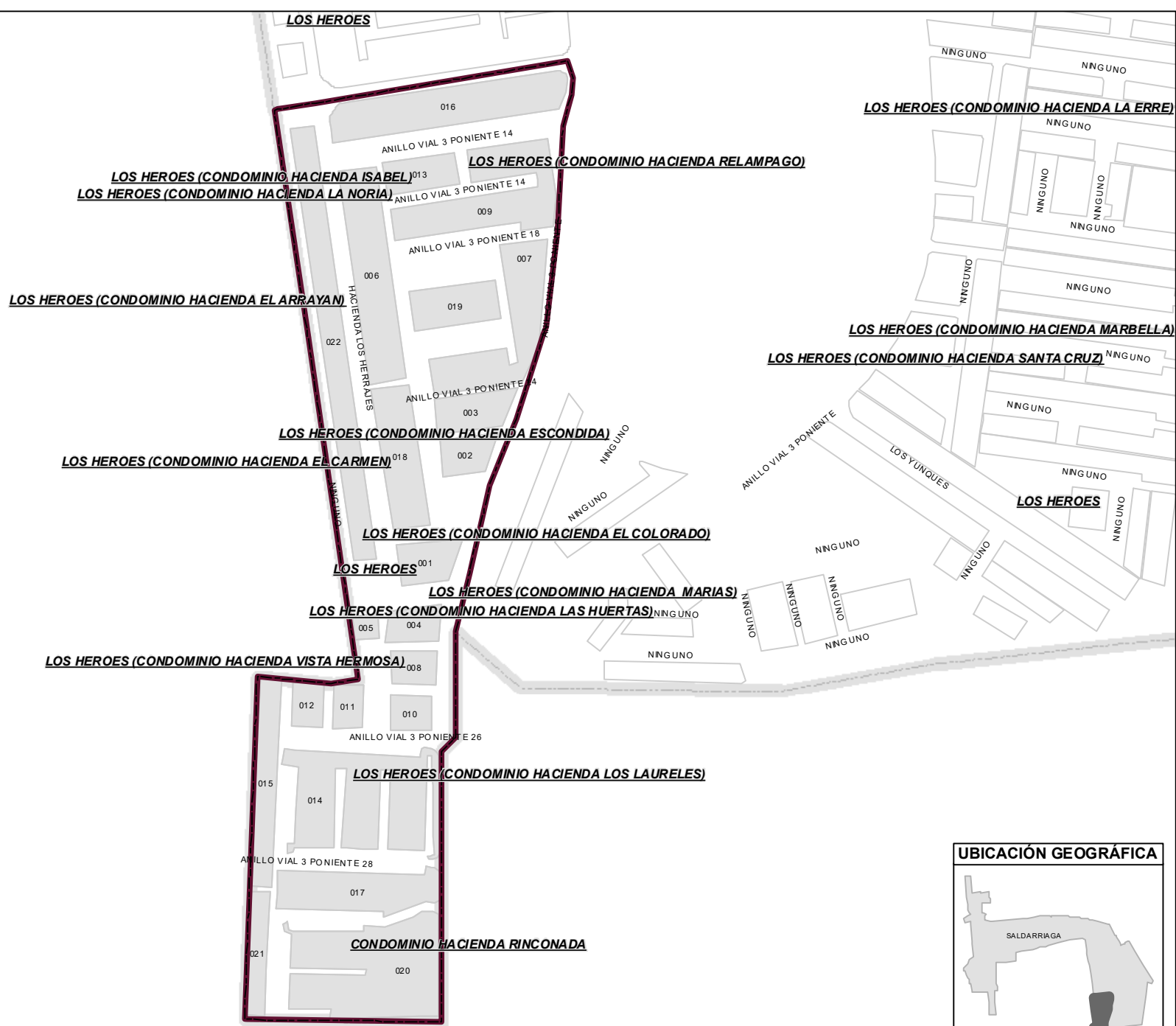
FUENTE CARTOGRÁFICA: MARCO GEOESTADÍSTICO NACIONAL. CENSO DE POBLACIÓN Y VIVIENDA 2020, INEGI.

CLAVES Y NOMBRES GEOGRÁFICOS CON BASE EN EL:		CATÁLOGO DE CLAVES DE ÁREAS GEOESTADÍSTICAS ESTATALES, MUNICIPALES Y LOCALIDADES	
ENTIDAD:	QUERÉTARO (22)	ENTIDAD:	QUERÉTARO (22)
MUNICIPIO:	EL MARQUÉS (22011)	MUNICIPIO:	EL MARQUÉS (22011)
LOCALIDAD:	SALDARRIAGA (220110058)	LOCALIDAD:	SALDARRIAGA (220110058)

LÍMITE DE MANZANA
 [Red Box] LÍMITE DE AGEB
 ### = Clave de Manzana
 TEXTO = NOMBRE DEL ASENTAMIENTO

ZAP URBANAS 2025

AGEB: 2201100580320



FUENTE CARTOGRÁFICA: MARCO GEOESTADÍSTICO NACIONAL. CENSO DE POBLACIÓN Y VIVIENDA 2020, INEGI.

CLAVES Y NOMBRES GEOGRÁFICOS CON BASE EN EL:

CENSO DE POBLACIÓN Y VIVIENDA, 2020 (CLAVES Y NOMBRES DE LA DECLARATORIA ZAP 2025)		CATÁLOGO DE CLAVES DE ÁREAS GEOESTADÍSTICAS ESTATALES, MUNICIPALES Y LOCALIDADES	
ENTIDAD:	QUERÉTARO (22)	ENTIDAD:	QUERÉTARO (22)
MUNICIPIO:	EL MARQUÉS (22011)	MUNICIPIO:	EL MARQUÉS (22011)
LOCALIDAD:	SALDARRIAGA (220110058)	LOCALIDAD:	SALDARRIAGA (220110058)

LÍMITE DE MANZANA

LÍMITE DE AGEB

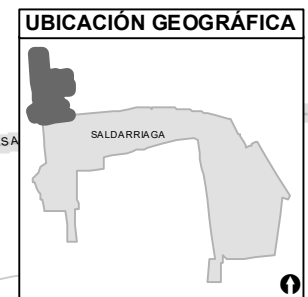
= Clave de Manzana

TEXTO = NOMBRE DEL ASENTAMIENTO

ZAP URBANAS 2025

AGEB: 2201100580354

DIRECCIÓN GENERAL DE PADRONES DE BENEFICIARIOS



FUENTE CARTOGRÁFICA: MARCO GEOESTADÍSTICO NACIONAL. CENSO DE POBLACIÓN Y VIVIENDA 2020, INEGI.

CLAVES Y NOMBRES GEOGRÁFICOS CON BASE EN EL:

CENSO DE POBLACIÓN Y VIVIENDA, 2020 (CLAVES Y NOMBRES DE LA DECLARATORIA ZAP 2025)		CATÁLOGO DE CLAVES DE ÁREAS GEOESTADÍSTICAS ESTATALES, MUNICIPALES Y LOCALIDADES	
ENTIDAD:	QUERÉTARO (22)	QUERÉTARO (22)	
MUNICIPIO:	EL MARQUÉS (22011)	EL MARQUÉS (22011)	
LOCALIDAD:	SALDARRIAGA (220110058)	SALDARRIAGA (220110058)	

LÍMITE DE MANZANA

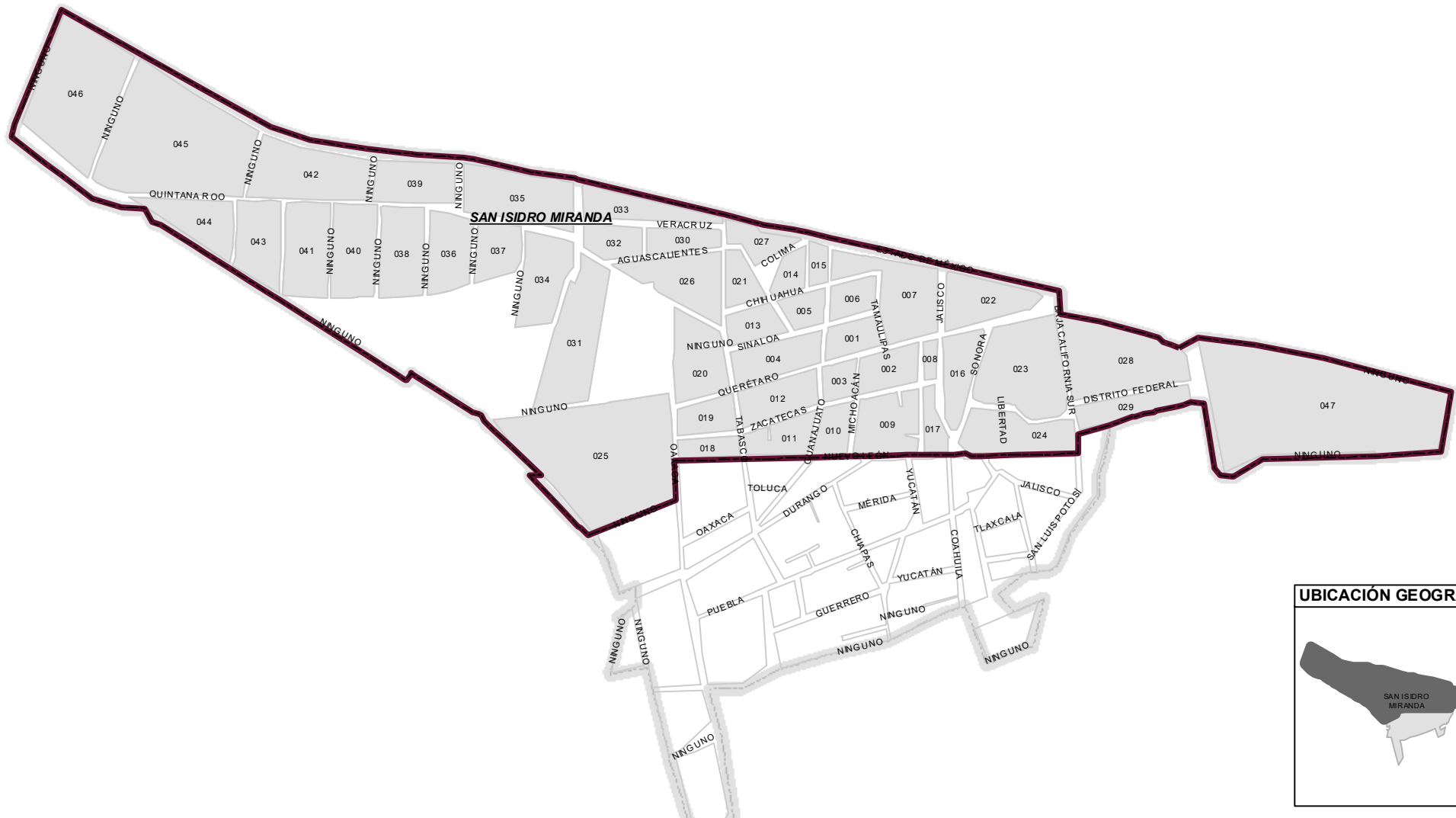
LÍMITE DE AGEB

= Clave de Manzana

TEXTO = NOMBRE DEL ASENTAMIENTO

ZAP URBANAS 2025

AGEB: 2201100580392



FUENTE CARTOGRÁFICA: MARCO GEOESTADÍSTICO NACIONAL. CENSO DE POBLACIÓN Y VIVIENDA 2020, INEGI.

CLAVES Y NOMBRES GEOGRÁFICOS CON BASE EN EL:

	CENSO DE POBLACIÓN Y VIVIENDA, 2020 (CLAVES Y NOMBRES DE LA DECLARATORIA ZAP 2025)	CATÁLOGO DE CLAVES DE ÁREAS GEOESTADÍSTICAS ESTATALES, MUNICIPALES Y LOCALIDADES
ENTIDAD:	QUERÉTARO (22)	QUERÉTARO (22)
MUNICIPIO:	EL MARQUÉS (22011)	EL MARQUÉS (22011)
LOCALIDAD:	SAN ISIDRO MIRANDA (220110380)	SAN ISIDRO MIRANDA (220110380)

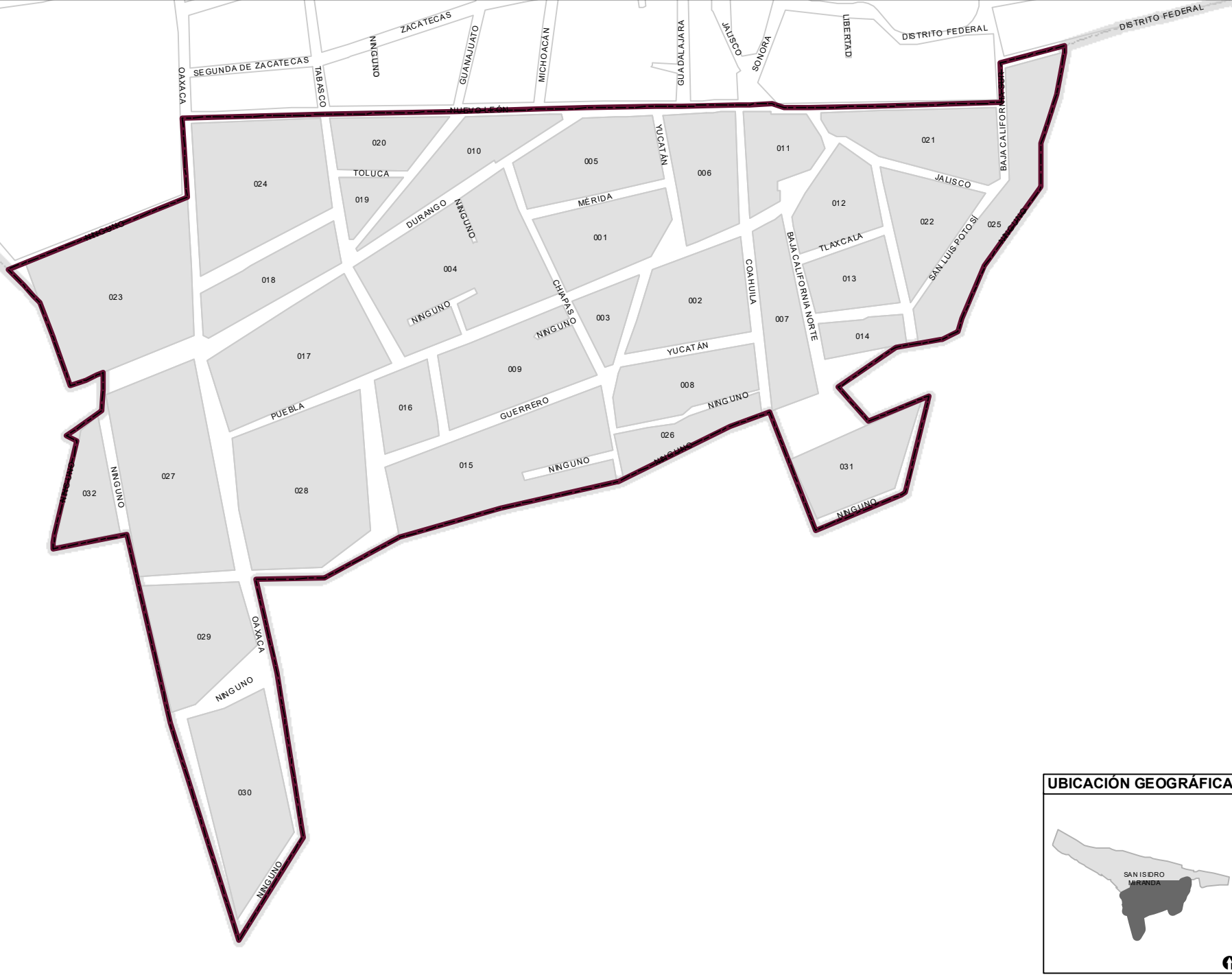
LÍMITE DE MANZANA

 LÍMITE DE AGEB

= Clave de Manzana
TEXTO = NOMBRE DEL ASENTAMIENTO


ZAP URBANAS 2025

AGEB: 2201103800284



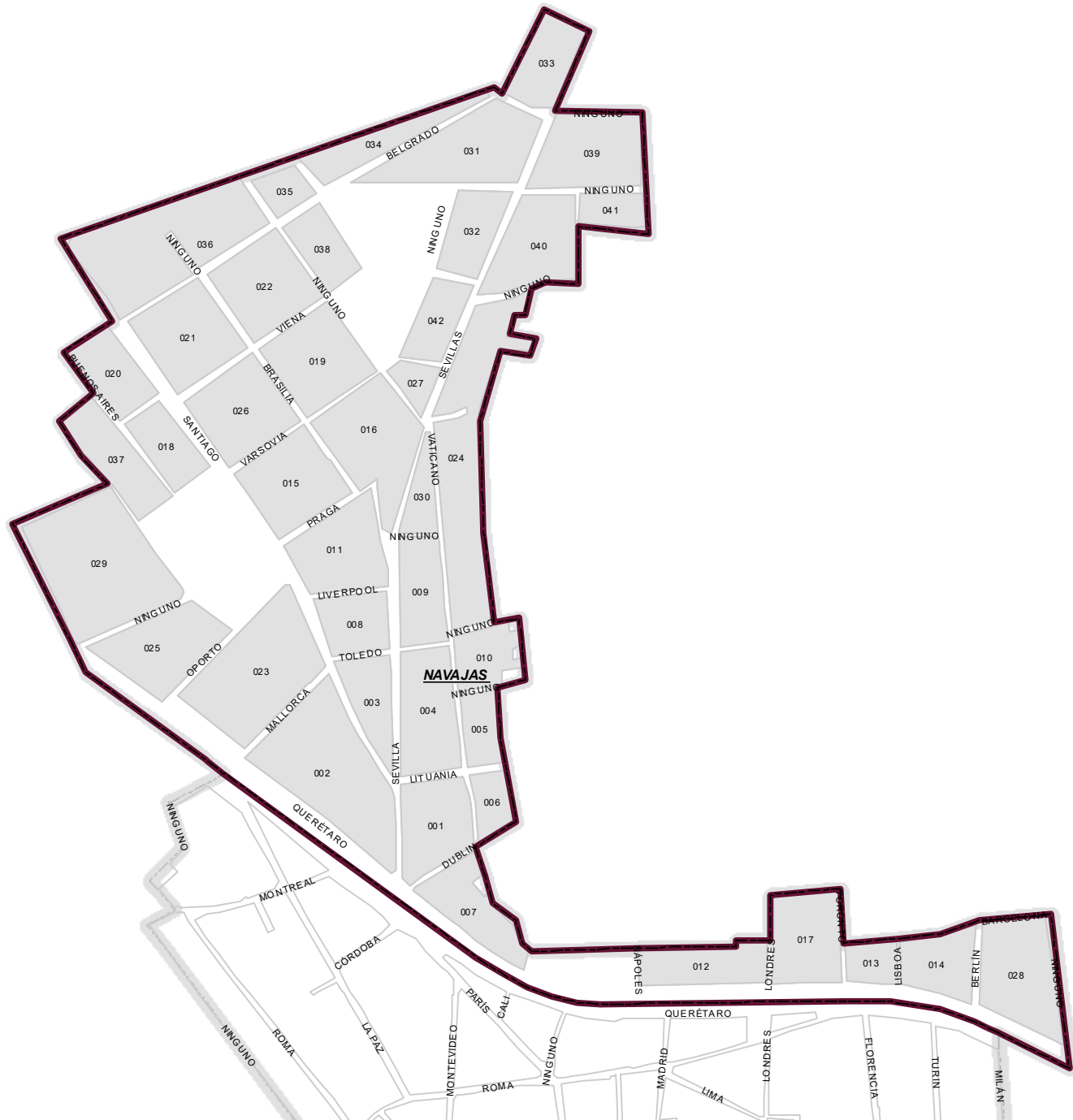
FUENTE CARTOGRÁFICA: MARCO GEOESTADÍSTICO NACIONAL. CENSO DE POBLACIÓN Y VIVIENDA 2020, INEGI.

CLAVES Y NOMBRES GEOGRÁFICOS CON BASE EN EL:		CATÁLOGO DE CLAVES DE ÁREAS GEOESTADÍSTICAS ESTATALES, MUNICIPALES Y LOCALIDADES	
ENTIDAD:	QUERÉTARO (22)	ENTIDAD:	QUERÉTARO (22)
MUNICIPIO:	EL MARQUÉS (22011)	MUNICIPIO:	EL MARQUÉS (22011)
LOCALIDAD:	SAN ISIDRO MIRANDA (220110380)	LOCALIDAD:	SAN ISIDRO MIRANDA (220110380)

LÍMITE DE MANZANA
 LÍMITE DE AGEB
 ### = Clave de Manzana
 TEXTO = NOMBRE DEL ASENTAMIENTO


ZAP URBANAS 2025

AGEB: 2201103800299



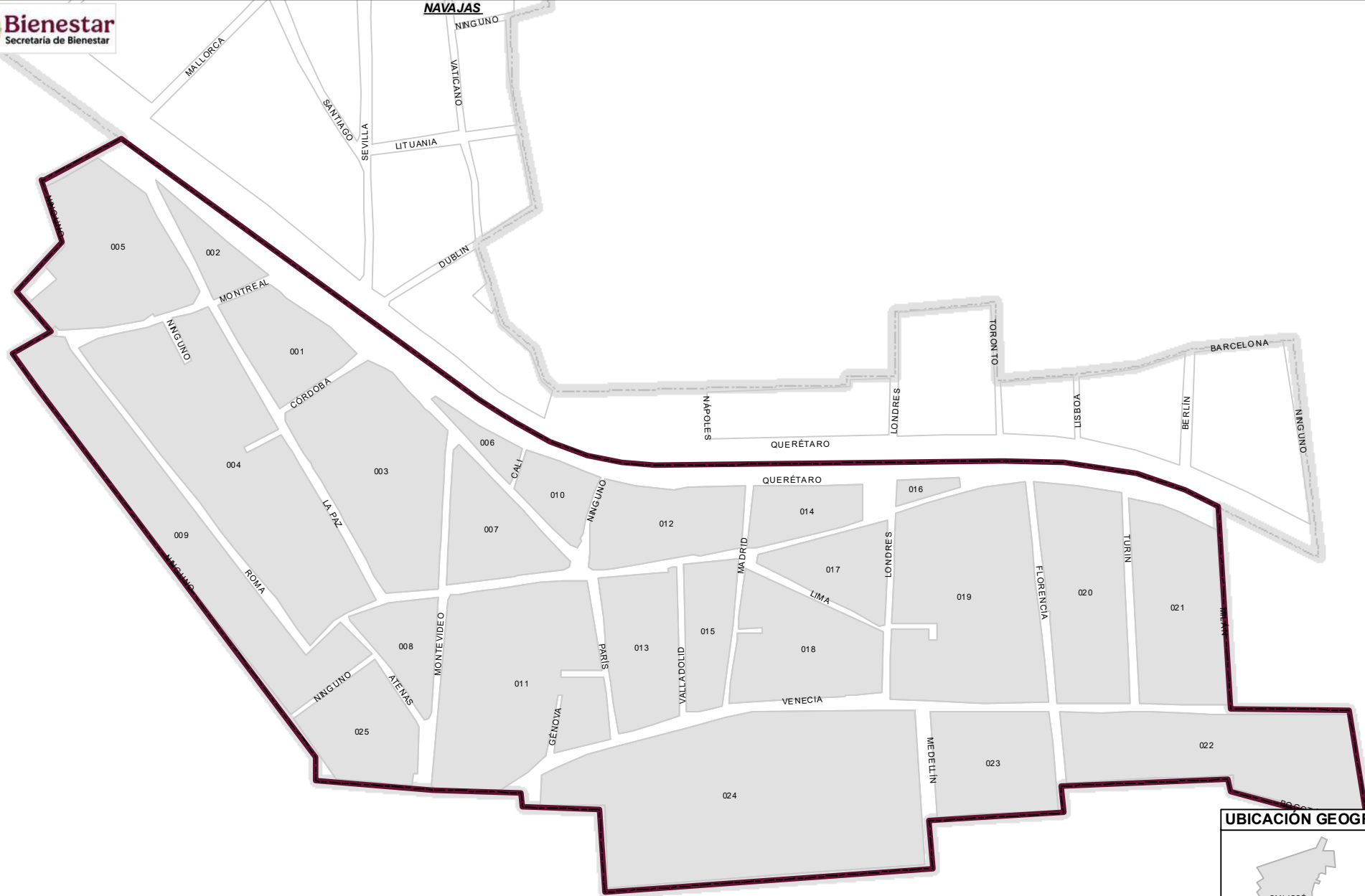
FUENTE CARTOGRÁFICA: MARCO GEOESTADÍSTICO NACIONAL. CENSO DE POBLACIÓN Y VIVIENDA 2020, INEGI.

CLAVES Y NOMBRES GEOGRÁFICOS CON BASE EN EL:		CATÁLOGO DE CLAVES DE ÁREAS GEOESTADÍSTICAS ESTATALES, MUNICIPALES Y LOCALIDADES	
ENTIDAD:	QUERÉTARO (22)	ENTIDAD:	QUERÉTARO (22)
MUNICIPIO:	EL MARQUÉS (22011)	MUNICIPIO:	EL MARQUÉS (22011)
LOCALIDAD:	SAN JOSÉ NAVAJAS (220110 045)	LOCALIDAD:	SAN JOSÉ NAVAJAS (220110 045)

LÍMITE DE MANZANA
 LÍMITE DE AGEB
 ### = Clave de Manzana
 TEXTO = NOMBRE DEL ASENTAMIENTO


ZAP URBANAS 2025

AGEB: 2201100450674



FUENTE CARTOGRÁFICA: MARCO GEOESTADÍSTICO NACIONAL. CENSO DE POBLACIÓN Y VIVIENDA 2020, INEGI.

CLAVES Y NOMBRES GEOGRÁFICOS CON BASE EN EL:		CATÁLOGO DE CLAVES DE ÁREAS GEOESTADÍSTICAS ESTATALES, MUNICIPALES Y LOCALIDADES	
ENTIDAD:	CENSO DE POBLACIÓN Y VIVIENDA, 2020 (CLAVES Y NOMBRES DE LA DECLARATORIA ZAP 2025)	QUERÉTARO (22)	QUERÉTARO (22)
MUNICIPIO:	EL MARQUÉS (22011)	EL MARQUÉS (22011)	EL MARQUÉS (22011)
LOCALIDAD:	SAN JOSÉ NAVAJAS (220110045)	SAN JOSÉ NAVAJAS (220110045)	SAN JOSÉ NAVAJAS (220110045)

LÍMITE DE MANZANA
 LÍMITE DE AGEB
 ### = Clave de Manzana
 TEXTO = NOMBRE DEL ASENTAMIENTO

ZAP URBANAS 2025


AGEB: 2201100450689



UBICACIÓN GEOGRÁFICA

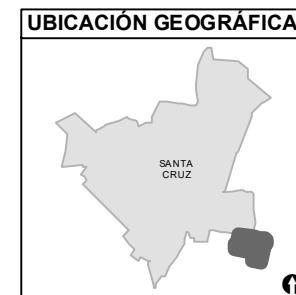
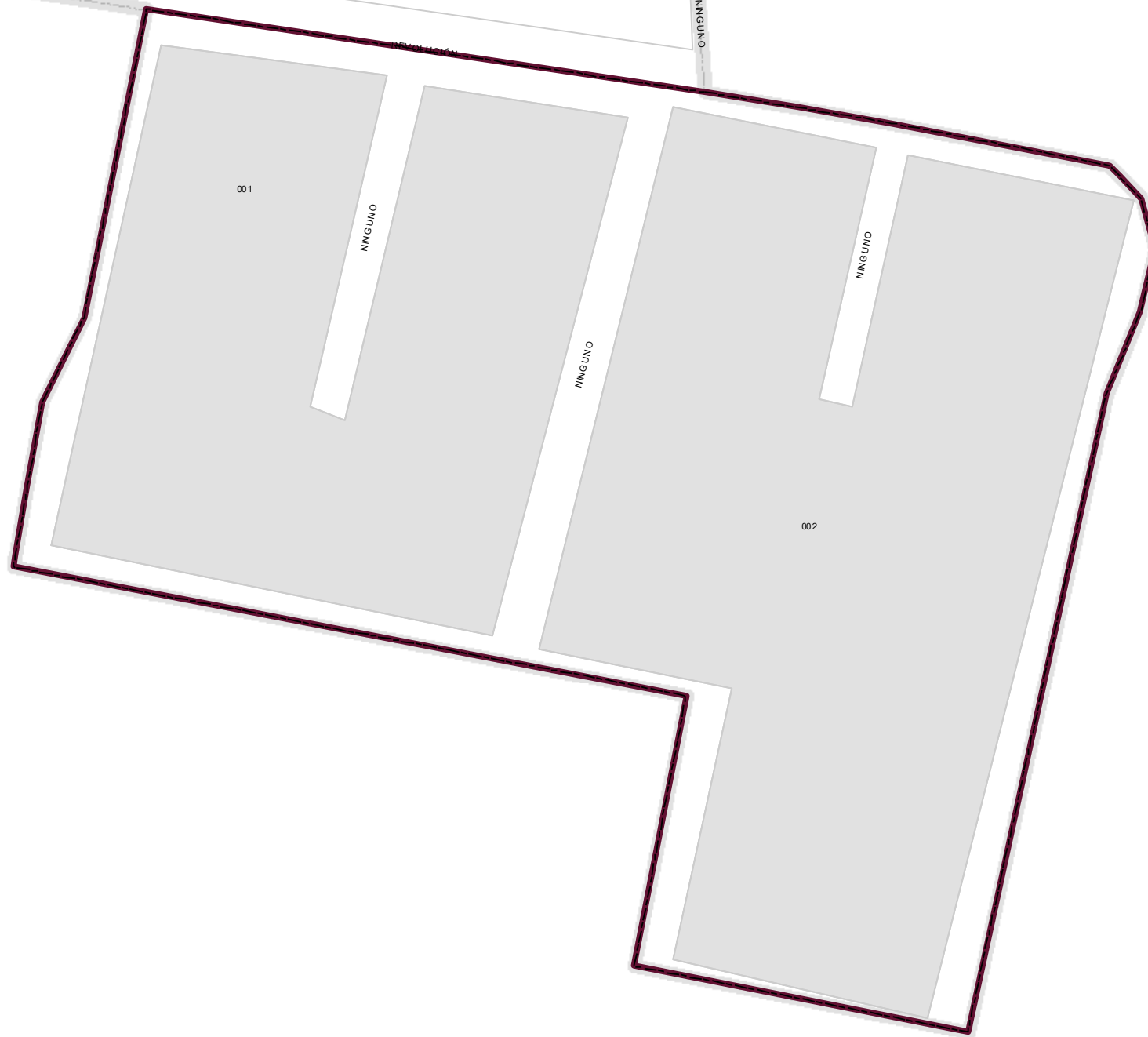
FUENTE CARTOGRÁFICA: MARCO GEOESTADÍSTICO NACIONAL. CENSO DE POBLACIÓN Y VIVIENDA 2020, INEGI.

CLAVES Y NOMBRES GEOGRÁFICOS CON BASE EN EL:		CATÁLOGO DE CLAVES DE ÁREAS GEOESTADÍSTICAS ESTATALES, MUNICIPALES Y LOCALIDADES	
CENSO DE POBLACIÓN Y VIVIENDA, 2020 (CLAVES Y NOMBRES DE LA DECLARATORIA ZAP 2025)		QUERÉTARO (22)	
ENTIDAD:	QUERÉTARO (22)	MUNICIPIO:	EL MARQUÉS (22 011)
MUNICIPIO:	EL MARQUÉS (22 011)	LOCALIDAD:	SANTA CRUZ (22 011 0067)
LOCALIDAD:	SANTA CRUZ (22 011 0067)		

LÍMITE DE MANZANA
 LÍMITE DE AGEB
 ### = Clave de Manzana
 TEXTO = NOMBRE DEL ASENTAMIENTO

ZAP URBANAS 2025

AGEB: 2201100670212



FUENTE CARTOGRÁFICA: MARCO GEOESTADÍSTICO NACIONAL. CENSO DE POBLACIÓN Y VIVIENDA 2020, INEGI.

CLAVES Y NOMBRES GEOGRÁFICOS CON BASE EN EL:

CENSO DE POBLACIÓN Y VIVIENDA, 2020 (CLAVES Y NOMBRES DE LA DECLARATORIA ZAP 2025)		CATÁLOGO DE CLAVES DE ÁREAS GEOESTADÍSTICAS ESTATALES, MUNICIPALES Y LOCALIDADES	
ENTIDAD:	QUERÉTARO (22)	QUERÉTARO (22)	
MUNICIPIO:	EL MARQUÉS (22011)	EL MARQUÉS (22011)	
LOCALIDAD:	SANTA CRUZ (220110067)	SANTA CRUZ (220110067)	

LÍMITE DE MANZANA

 LÍMITE DE AGEB

= Clave de Manzana

TEXTO = NOMBRE DEL ASENTAMIENTO

ZAP URBANAS 2025

AGEB: 2201100670481



UBICACIÓN GEOGRÁFICA



FUENTE CARTOGRÁFICA: MARCO GEOESTADÍSTICO NACIONAL. CENSO DE POBLACIÓN Y VIVIENDA 2020, INEGI.

CLAVES Y NOMBRES GEOGRÁFICOS CON BASE EN EL:

CENSO DE POBLACIÓN Y VIVIENDA, 2020 (CLAVES Y NOMBRES DE LA DECLARATORIA ZAP 2025)		CATÁLOGO DE CLAVES DE ÁREAS GEOESTADÍSTICAS ESTATALES, MUNICIPALES Y LOCALIDADES	
ENTIDAD:	QUERÉTARO (22)	QUERÉTARO (22)	
MUNICIPIO:	EL MARQUÉS (22011)	EL MARQUÉS (22011)	
LOCALIDAD:	SANTA CRUZ (220110067)	SANTA CRUZ (220110067)	

LÍMITE DE MANZANA

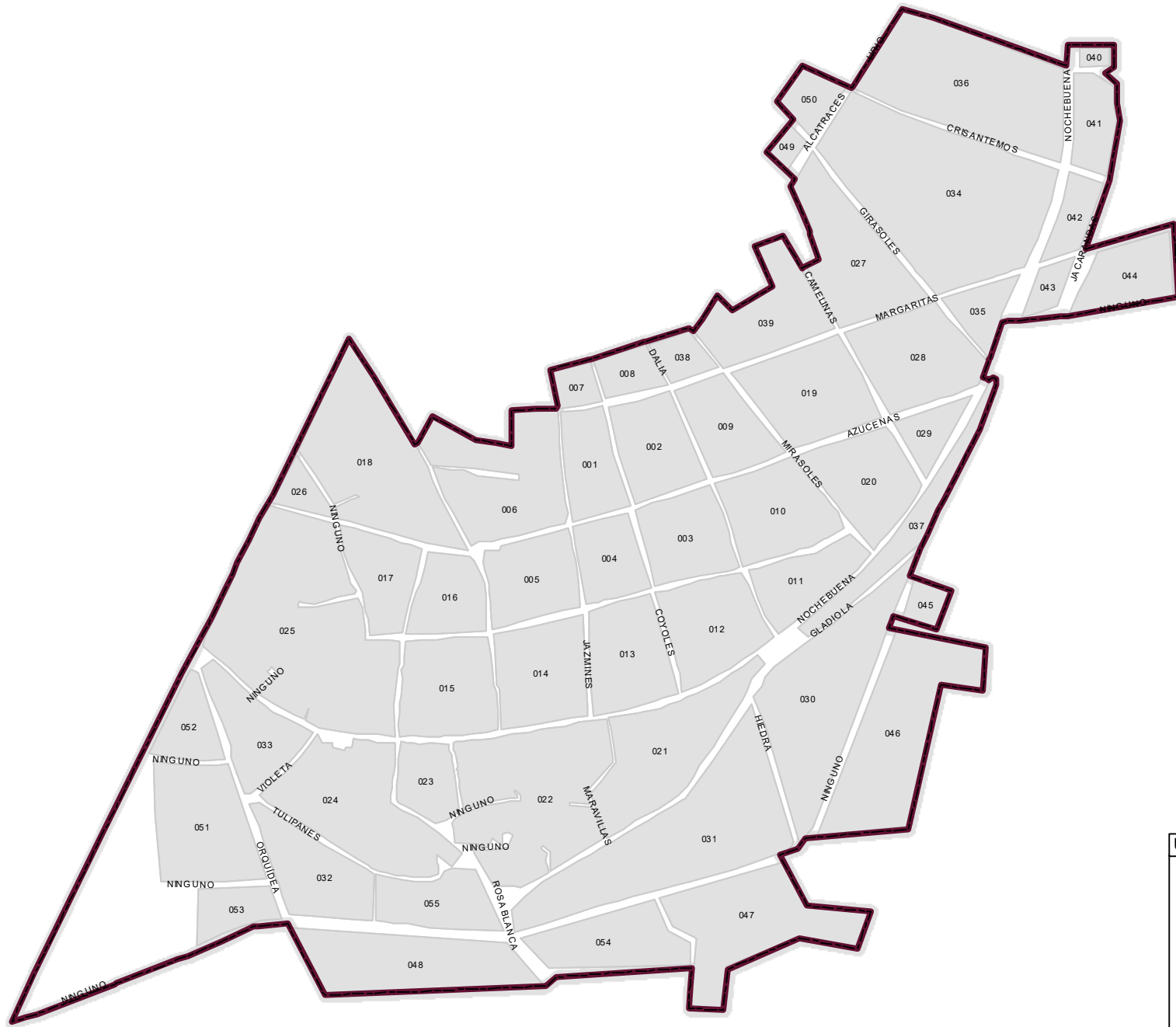
 LÍMITE DE AGEB

= Clave de Manzana

TEXTO = NOMBRE DEL ASENTAMIENTO

ZAP URBANAS 2025

AGEB: 2201100670496



FUENTE CARTOGRÁFICA: MARCO GEOESTADÍSTICO NACIONAL. CENSO DE POBLACIÓN Y VIVIENDA 2020, INEGI.

CLAVES Y NOMBRES GEOGRÁFICOS CON BASE EN EL:		CATÁLOGO DE CLAVES DE ÁREAS GEOESTADÍSTICAS ESTATALES, MUNICIPALES Y LOCALIDADES	
ENTIDAD:	QUERÉTARO (22)	ENTIDAD:	QUERÉTARO (22)
MUNICIPIO:	EL MARQUÉS (22011)	MUNICIPIO:	EL MARQUÉS (22011)
LOCALIDAD:	TIERRA BLANCA (220110073)	LOCALIDAD:	TIERRA BLANCA (220110073)

LÍMITE DE MANZANA
 [Red outline] LÍMITE DE AGEB
 ### = Clave de Manzana
 TEXTO = NOMBRE DEL ASENTAMIENTO


ZAP URBANAS 2025

AGEB: 2201100730250



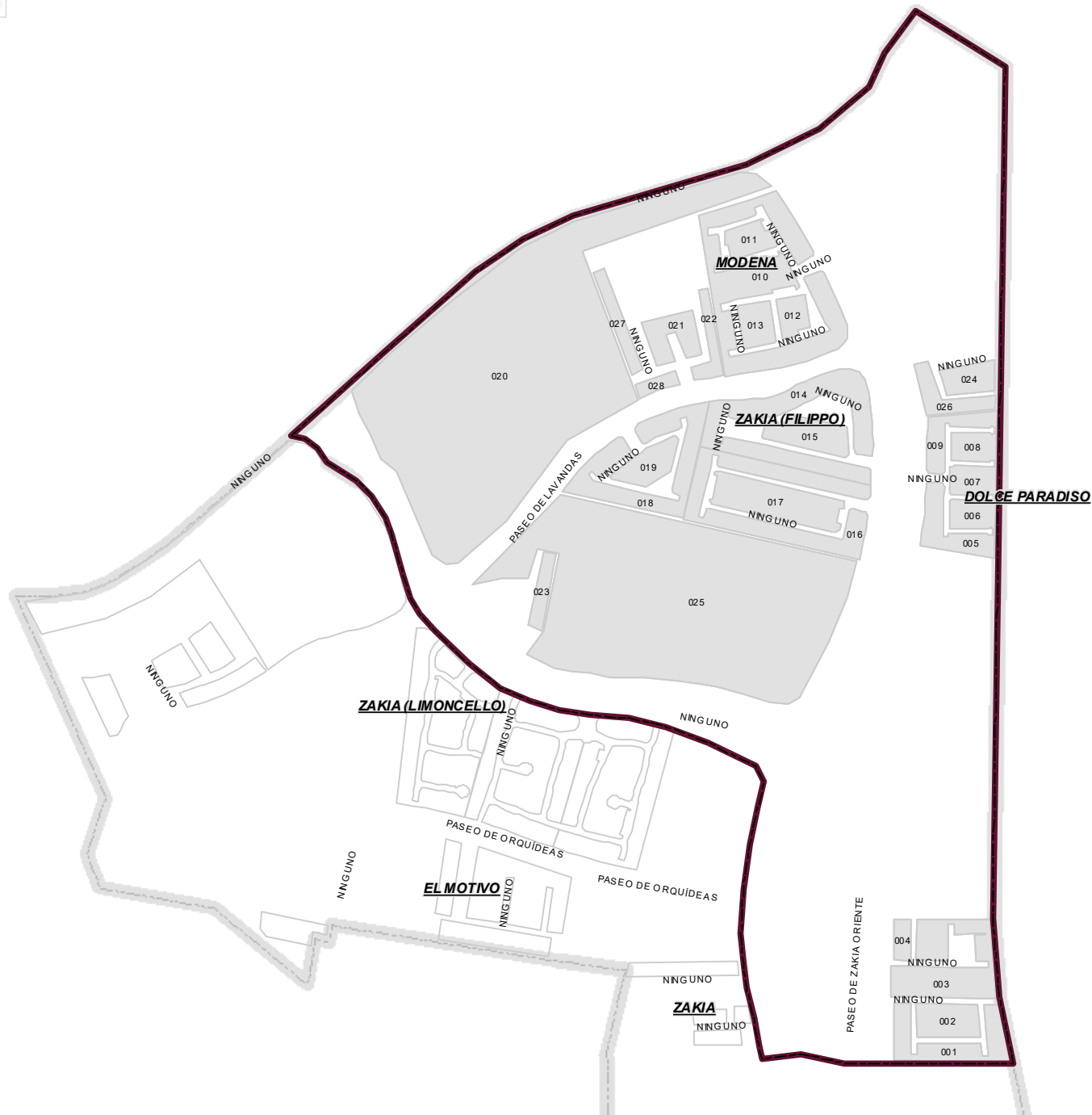
FUENTE CARTOGRÁFICA: MARCO GEOESTADÍSTICO NACIONAL. CENSO DE POBLACIÓN Y VIVIENDA 2020, INEGI.

CLAVES Y NOMBRES GEOGRÁFICOS CON BASE EN EL:		CATÁLOGO DE CLAVES DE ÁREAS GEOESTADÍSTICAS ESTATALES, MUNICIPALES Y LOCALIDADES	
ENTIDAD:	QUERÉTARO (22)	ENTIDAD:	QUERÉTARO (22)
MUNICIPIO:	EL MARQUÉS (22011)	MUNICIPIO:	EL MARQUÉS (22011)
LOCALIDAD:	VILLAS LA PIEDAD (220110498)	LOCALIDAD:	VILLAS LA PIEDAD (220110498)

LÍMITE DE MANZANA
 LÍMITE DE AGEB
= Clave de Manzana
TEXTO = NOMBRE DEL ASENTAMIENTO

ZAP URBANAS 2025

AGEB: 2201104980903



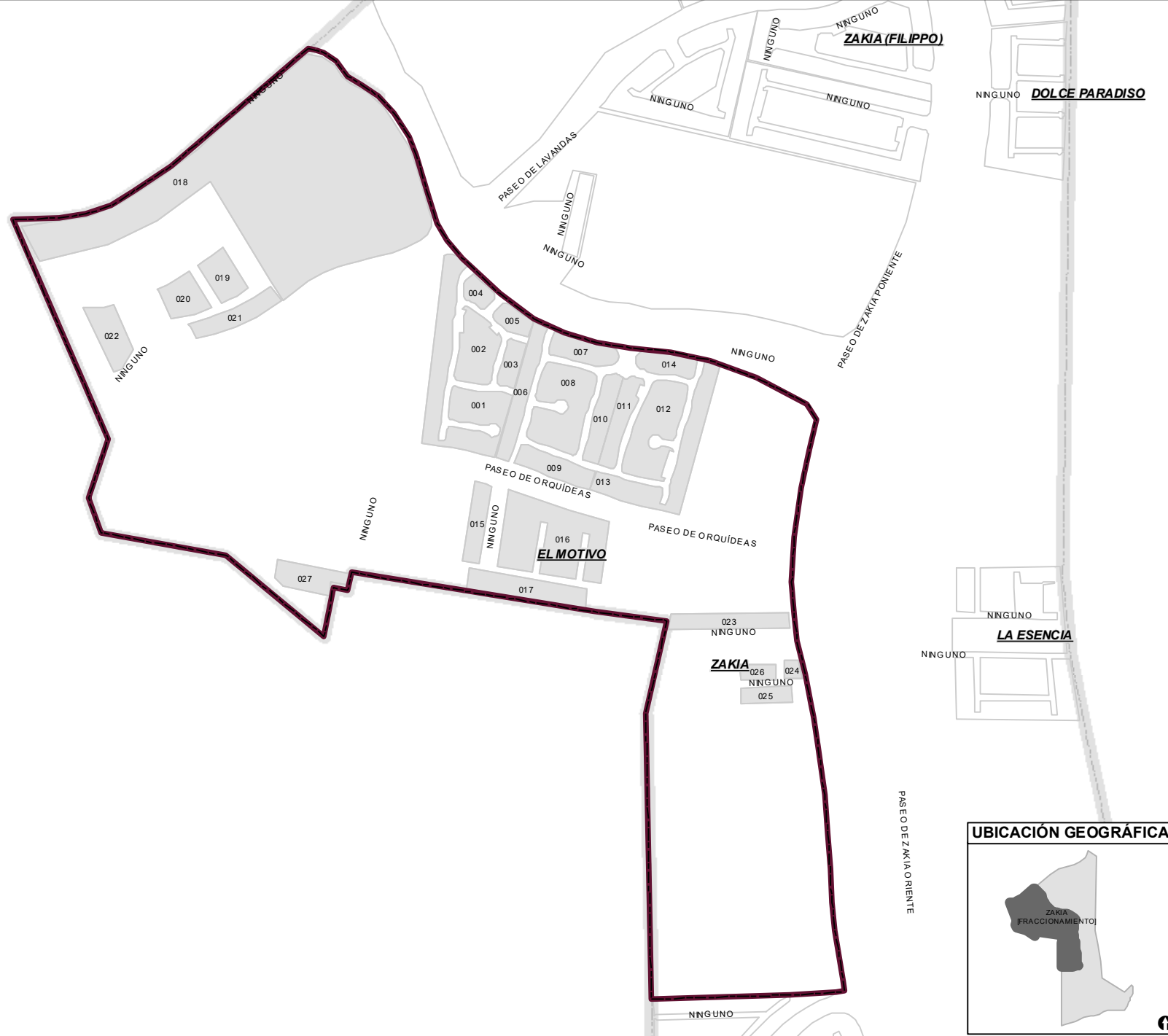
FUENTE CARTOGRÁFICA: MARCO GEOESTADÍSTICO NACIONAL. CENSO DE POBLACIÓN Y VIVIENDA 2020, INEGI.

CLAVES Y NOMBRES GEOGRÁFICOS CON BASE EN EL:		CATÁLOGO DE CLAVES DE ÁREAS GEOESTADÍSTICAS ESTATALES, MUNICIPALES Y LOCALIDADES	
ENTIDAD:	QUERÉTARO (22)	ENTIDAD:	QUERÉTARO (22)
MUNICIPIO:	EL MARQUÉS (22011)	MUNICIPIO:	EL MARQUÉS (22011)
LOCALIDAD:	ZAKIA [FRACCIONAMIENTO] (220110151)	LOCALIDAD:	ZAKIA [FRACCIONAMIENTO] (220110151)

LÍMITE DE MANZANA
 LÍMITE DE AGEB
 ### = Clave de Manzana
 TEXTO = NOMBRE DEL ASENTAMIENTO


ZAP URBANAS 2025

AGEB: 2201101510621



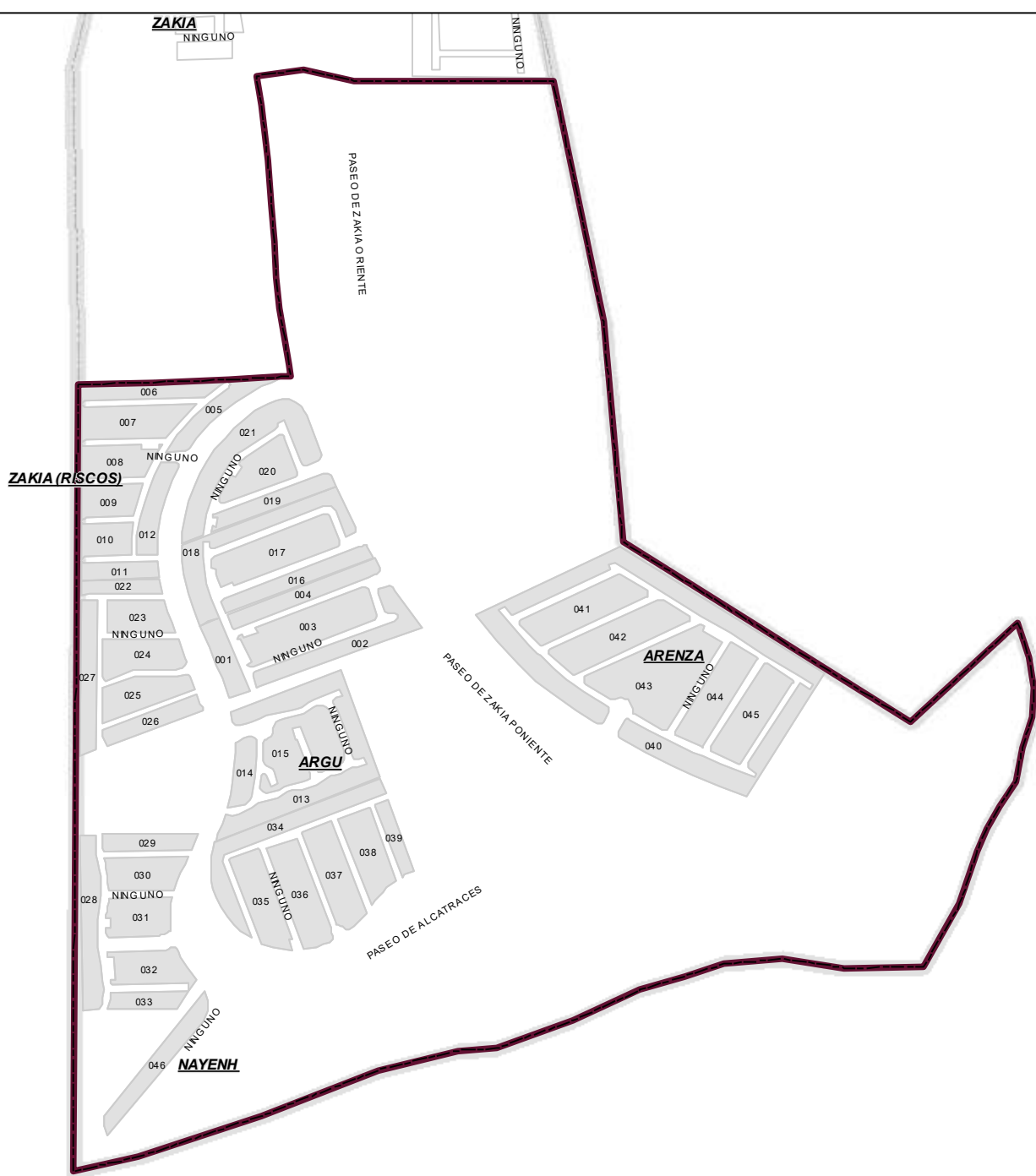
FUENTE CARTOGRÁFICA: MARCO GEOESTADÍSTICO NACIONAL. CENSO DE POBLACIÓN Y VIVIENDA 2020, INEGI.

CLAVES Y NOMBRES GEOGRÁFICOS CON BASE EN EL:		CATÁLOGO DE CLAVES DE ÁREAS GEOESTADÍSTICAS ESTATALES, MUNICIPALES Y LOCALIDADES	
CENSO DE POBLACIÓN Y VIVIENDA, 2020 (CLAVES Y NOMBRES DE LA DECLARATORIA ZAP 2025)		CENSO DE POBLACIÓN Y VIVIENDA, 2020 (CLAVES Y NOMBRES DE LA DECLARATORIA ZAP 2025)	
ENTIDAD:	QUERÉTARO (22)	ENTIDAD:	QUERÉTARO (22)
MUNICIPIO:	EL MARQUÉS (22011)	MUNICIPIO:	EL MARQUÉS (22011)
LOCALIDAD:	ZAKIA [FRACCIONAMIENTO] (220110151)	LOCALIDAD:	ZAKIA [FRACCIONAMIENTO] (220110151)

LÍMITE DE MANZANA
 LÍMITE DE AGEB
 ### = Clave de Manzana
 TEXTO = NOMBRE DEL ASENTAMIENTO

ZAP URBANAS 2025

AGEB: 2201101510636




FUENTE CARTOGRÁFICA: MARCO GEOESTADÍSTICO NACIONAL. CENSO DE POBLACIÓN Y VIVIENDA 2020, INEGI.

CLAVES Y NOMBRES GEOGRÁFICOS CON BASE EN EL:

CENSO DE POBLACIÓN Y VIVIENDA, 2020 (CLAVES Y NOMBRES DE LA DECLARATORIA ZAP 2025)		CATÁLOGO DE CLAVES DE ÁREAS GEOESTADÍSTICAS ESTATALES, MUNICIPALES Y LOCALIDADES	
ENTIDAD:	QUERÉTARO (22)	ENTIDAD:	QUERÉTARO (22)
MUNICIPIO:	EL MARQUÉS (22011)	MUNICIPIO:	EL MARQUÉS (22011)
LOCALIDAD:	ZAKIA [FRACCIONAMIENTO] (220110151)	LOCALIDAD:	ZAKIA [FRACCIONAMIENTO] (220110151)

LÍMITE DE MANZANA

 LÍMITE DE AGEB

= Clave de Manzana

TEXTO = NOMBRE DEL ASENTAMIENTO

ZAP URBANAS 2025


AGEB: 2201101510640



FUENTE CARTOGRÁFICA: MARCO GEOESTADÍSTICO NACIONAL. CENSO DE POBLACIÓN Y VIVIENDA 2020, INEGI.

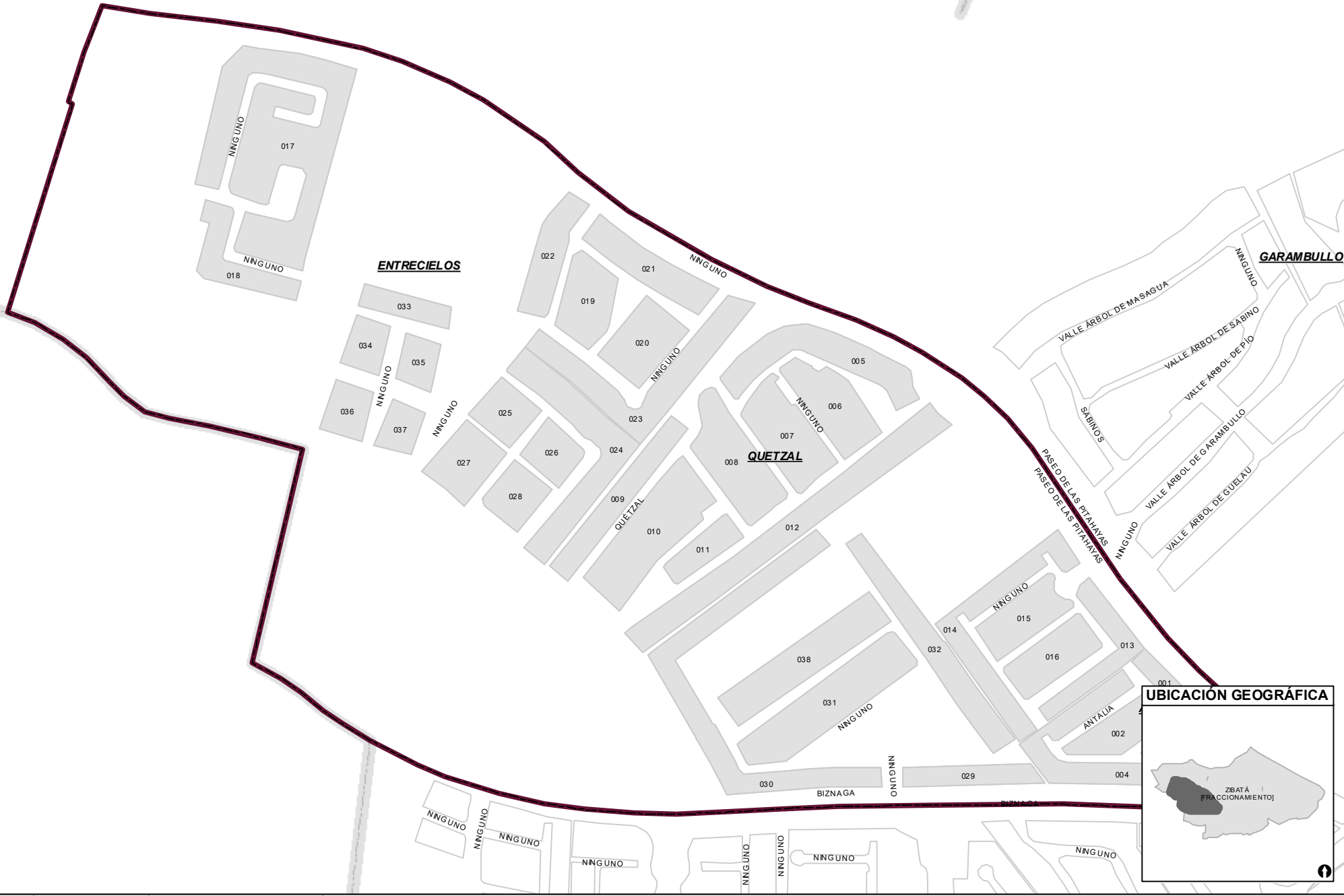
CLAVES Y NOMBRES GEOGRÁFICOS CON BASE EN EL:

ENTIDAD:	CENSO DE POBLACIÓN Y VIVIENDA, 2020 (CLAVES Y NOMBRES DE LA DECLARATORIA ZAP 2025)	CATÁLOGO DE CLAVES DE ÁREAS GEOESTADÍSTICAS ESTATALES, MUNICIPALES Y LOCALIDADES
QUERÉTARO (22)		QUERÉTARO (22)
MUNICIPIO:		
EL MARQUÉS (22011)		EL MARQUÉS (22011)
LOCALIDAD:		
ZIBATÁ [FRACCIONAMIENTO] (220110450)		ZIBATÁ [FRACCIONAMIENTO] (220110450)

LÍMITE DE MANZANA
 LÍMITE DE AGEB
= Clave de Manzana
TEXTO = NOMBRE DEL ASENTAMIENTO

ZAP URBANAS 2025

AGEB: 220110450051



FUENTE CARTOGRÁFICA: MARCO GEOESTADÍSTICO NACIONAL. CENSO DE POBLACIÓN Y VIVIENDA 2020, INEGI.

CLAVES Y NOMBRES GEOGRÁFICOS CON BASE EN EL:		CATÁLOGO DE CLAVES DE ÁREAS GEOESTADÍSTICAS ESTATALES, MUNICIPALES Y LOCALIDADES	
ENTIDAD:	QUERÉTARO (22)	ENTIDAD:	QUERÉTARO (22)
MUNICIPIO:	EL MARQUÉS (22011)	MUNICIPIO:	EL MARQUÉS (22011)
LOCALIDAD:	ZIBATÁ [FRACCIONAMIENTO] (220110450)	LOCALIDAD:	ZIBATÁ [FRACCIONAMIENTO] (220110450)

ZAP URBANAS 2025


AGEB: 220110450056

LÍMITE DE MANZANA
 [Red Line] LÍMITE DE AGEB
 ### = Clave de Manzana
 TEXTO = NOMBRE DEL ASENTAMIENTO



FUENTE CARTOGRÁFICA: MARCO GEOESTADÍSTICO NACIONAL. CENSO DE POBLACIÓN Y VIVIENDA 2020. INEGI.

CLAVES Y NOMBRES GEOGRÁFICOS CON BASE EN EL:		CATÁLOGO DE CLAVES DE ÁREAS GEOESTADÍSTICAS ESTATALES, MUNICIPALES Y LOCALIDADES	
CENSO DE POBLACIÓN Y VIVIENDA, 2020 (CLAVES Y NOMBRES DE LA DECLARATORIA ZAP 2025)		QUERÉTARO (22)	
ENTIDAD:	QUERÉTARO (22)	MUNICIPIO:	EL MARQUÉS (22011)
MUNICIPIO:	EL MARQUÉS (22011)	LOCALIDAD:	ZIBATÁ [FRACCIONAMIENTO] (220110450)
LOCALIDAD:	ZIBATÁ [FRACCIONAMIENTO] (220110450)		

LÍMITE DE MANZANA
 LÍMITE DE AGEB
 ### = Clave de Manzana
TEXTO = NOMBRE DEL ASENTAMIENTO

ZAP URBANAS 2025

AGEB: 2201104500585

ZONA MEZQUITE (NATURA)

ZONA MEZQUITE (LOS OLIVOS)

ZONA MEZQUITE (MEZQUITE 2 3 4)

ZONA MEZQUITE (TORRE DE PIEDRA I)

ZONA MEZQUITE (AGUA AZUL)

UBICACIÓN GEOGRÁFICA



ZIBATÁ
[FRACCIONAMIENTO]



FUENTE CARTOGRÁFICA: MARCO GEOESTADÍSTICO NACIONAL. CENSO DE POBLACIÓN Y VIVIENDA 2020, INEGI.

CLAVES Y NOMBRES GEOGRÁFICOS CON BASE EN EL:

ENTIDAD:	QUERÉTARO (22)	CATÁLOGO DE CLAVES DE ÁREAS GEOESTADÍSTICAS ESTATALES, MUNICIPALES Y LOCALIDADES	QUERÉTARO (22)
MUNICIPIO:	EL MARQUÉS (22011)		EL MARQUÉS (22011)
LOCALIDAD:	ZIBATÁ [FRACCIONAMIENTO] (220110450)		ZIBATÁ [FRACCIONAMIENTO] (220110450)

LÍMITE DE MANZANA

LÍMITE DE AGEB

= Clave de Manzana

TEXTO = NOMBRE DEL ASENTAMIENTO