


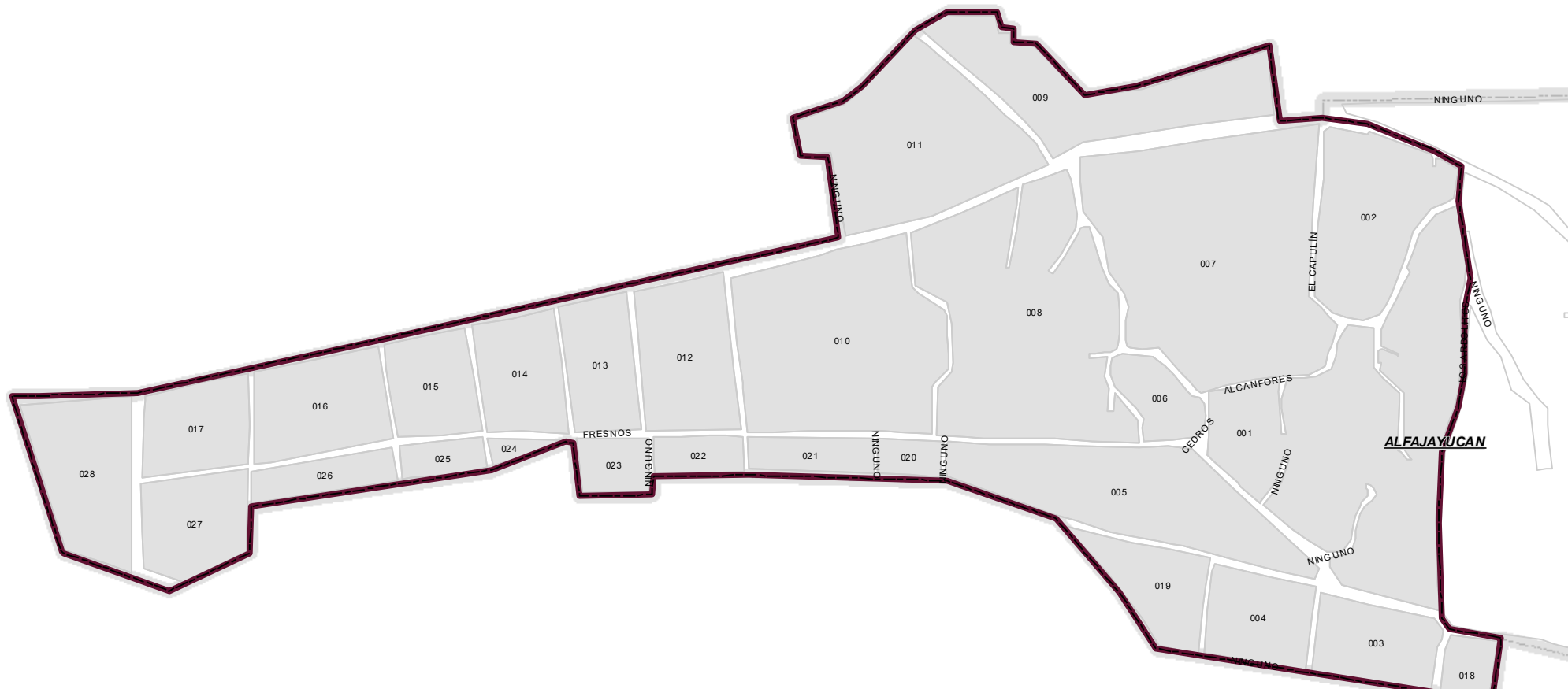
FUENTE CARTOGRÁFICA: MARCO GEOESTADÍSTICO NACIONAL. CENSO DE POBLACIÓN Y VIVIENDA 2020, INEGI.

CLAVES Y NOMBRES GEOGRÁFICOS CON BASE EN EL:		CATÁLOGO DE CLAVES DE ÁREAS GEOESTADÍSTICAS ESTATALES, MUNICIPALES Y LOCALIDADES	
ENTIDAD:	QUERÉTARO (22)	ENTIDAD:	QUERÉTARO (22)
MUNICIPIO:	EL MARQUÉS (22011)	MUNICIPIO:	EL MARQUÉS (22011)
LOCALIDAD:	ALFAJAYUCAN (220110004)	LOCALIDAD:	ALFAJAYUCAN (220110004)

LÍMITE DE MANZANA
 LÍMITE DE AGEB
 ### = Clave de Manzana
 TEXTO = NOMBRE DEL ASENTAMIENTO

ZAP URBANAS 2026

AGEB: 2201100040513



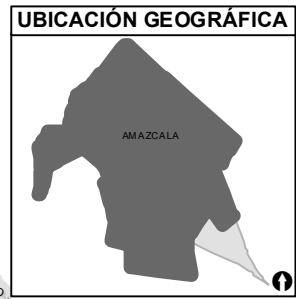
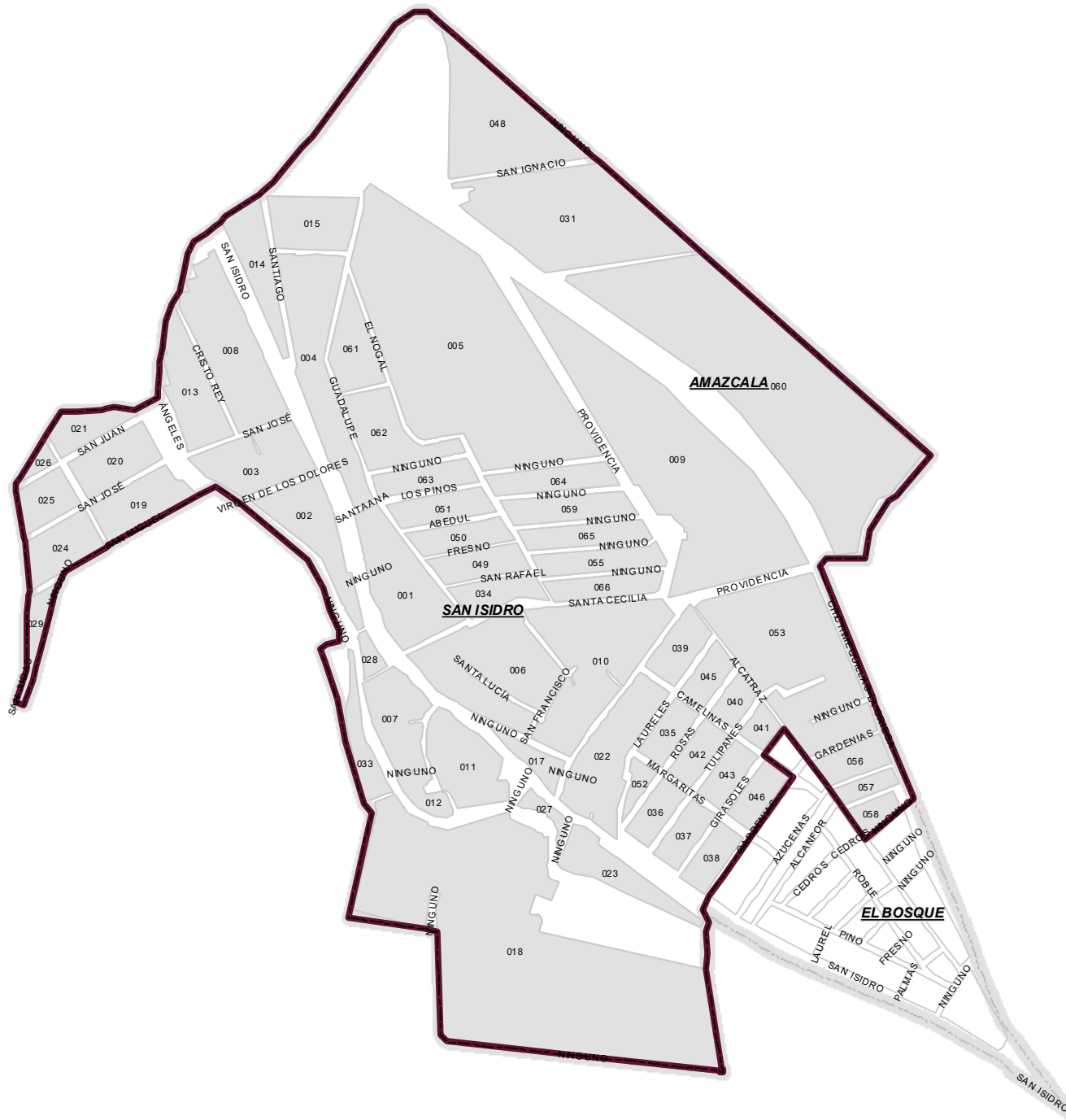
FUENTE CARTOGRÁFICA: MARCO GEOESTADÍSTICO NACIONAL. CENSO DE POBLACIÓN Y VIVIENDA 2020, INEGI.

CLAVES Y NOMBRES GEOGRÁFICOS CON BASE EN EL:		CATÁLOGO DE CLAVES DE ÁREAS GEOESTADÍSTICAS ESTATALES, MUNICIPALES Y LOCALIDADES	
ENTIDAD:	QUERÉTARO (22)	ENTIDAD:	QUERÉTARO (22)
MUNICIPIO:	EL MARQUÉS (22011)	MUNICIPIO:	EL MARQUÉS (22011)
LOCALIDAD:	ALFAJAYUCAN (220110004)	LOCALIDAD:	ALFAJAYUCAN (220110004)

LÍMITE DE MANZANA
 LÍMITE DE AGEB
 ### = Clave de Manzana
 TEXTO = NOMBRE DEL ASENTAMIENTO

ZAP URBANAS 2026

AGEB: 2201100040477



FUENTE Y CARTOGRAFICA: MARCO GEOESTADISTICO NACIONAL. CENSO DE POBLACION Y VIVIENDA 2020, INEGI.

CLAVES Y NOMBRES GEOGRÁFICOS CON BASE EN EL:		CATÁLOGO DE CLAVES DE ÁREAS GEOESTADÍSTICAS ESTATALES, MUNICIPALES Y LOCALIDADES	
ENTIDAD:	QUERÉTARO (22)	ENTIDAD:	QUERÉTARO (22)
MUNICIPIO:	EL MARQUÉS (22011)	MUNICIPIO:	EL MARQUÉS (22011)
LOCALIDAD:	AMAZCALA (220110005)	LOCALIDAD:	AMAZCALA (220110005)

LÍMITE DE MANZANA
 [Red outline] LÍMITE DE AGEB
 ### = Clave de Manzana
 TEXTO = NOMBRE DEL ASENTAMIENTO

ZAP URBANAS 2026

AGEB: 2201100050123

LA PRIMAVERA

EL BOSQUE



FUENTE CARTOGRÁFICA: MARCO GEOESTADÍSTICO NACIONAL. CENSO DE POBLACIÓN Y VIVIENDA 2020, INEGI.

CLAVES Y NOMBRES GEOGRÁFICOS CON BASE EN EL:

CENSO DE POBLACIÓN Y VIVIENDA, 2020 (CLAVES Y NOMBRES DE LA DECLARATORIA ZAP 2026)		CATÁLOGO DE CLAVES DE ÁREAS GEOESTADÍSTICAS ESTATALES, MUNICIPALES Y LOCALIDADES	
ENTIDAD:	QUERÉTARO (22)	ENTIDAD:	QUERÉTARO (22)
MUNICIPIO:	EL MARQUÉS (22011)	MUNICIPIO:	EL MARQUÉS (22011)
LOCALIDAD:	AMAZCALA (220110005)	LOCALIDAD:	AMAZCALA (220110005)

LÍMITE DE MANZANA

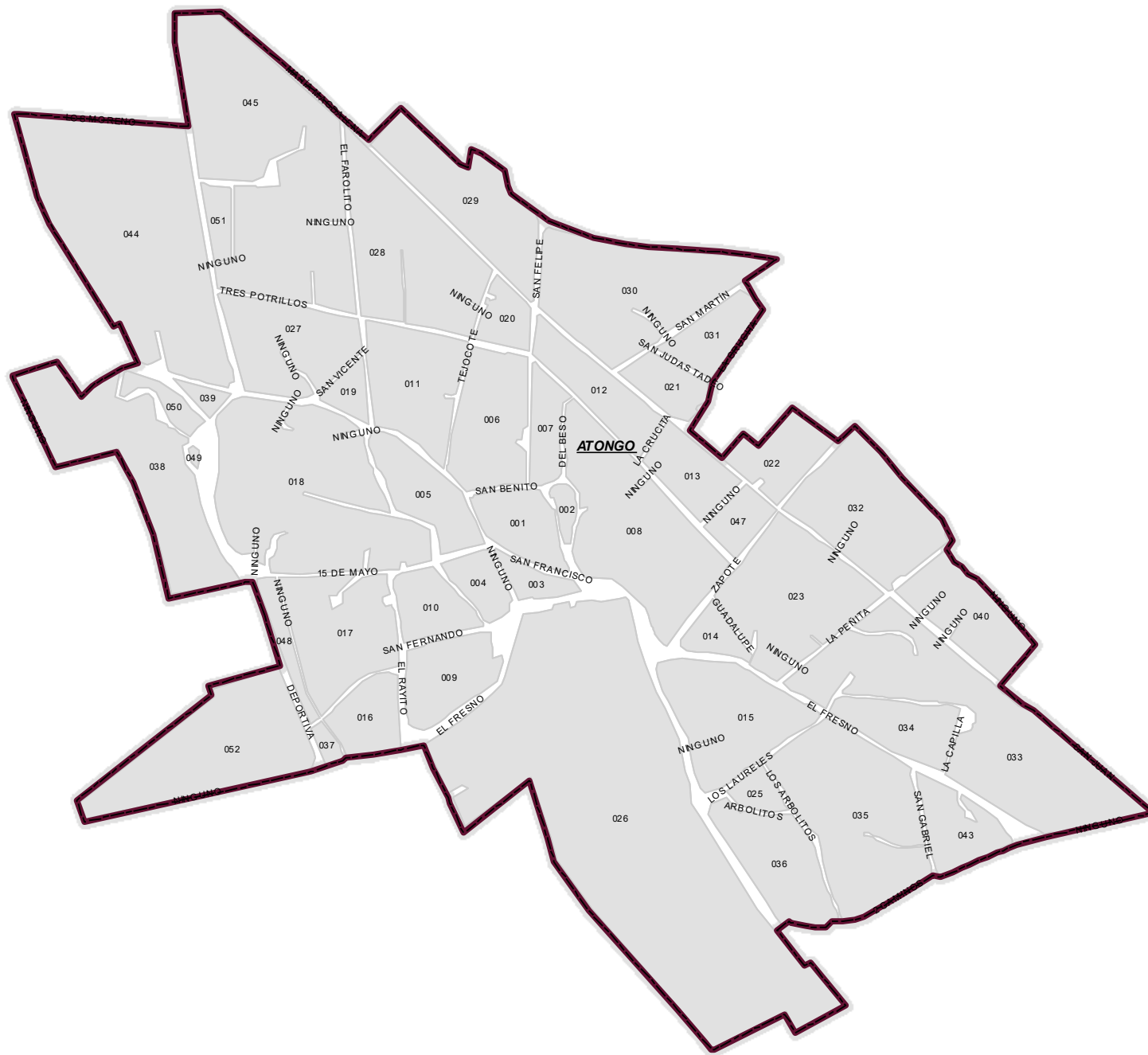
 LÍMITE DE AGEB

= Clave de Manzana

TEXTO = NOMBRE DEL ASENTAMIENTO

ZAP URBANAS 2026

AGEB: 2201100050227



FUENTE CARTOGRÁFICA: MARCO GEOESTADÍSTICO NACIONAL. CENSO DE POBLACIÓN Y VIVIENDA 2020, INEGI.

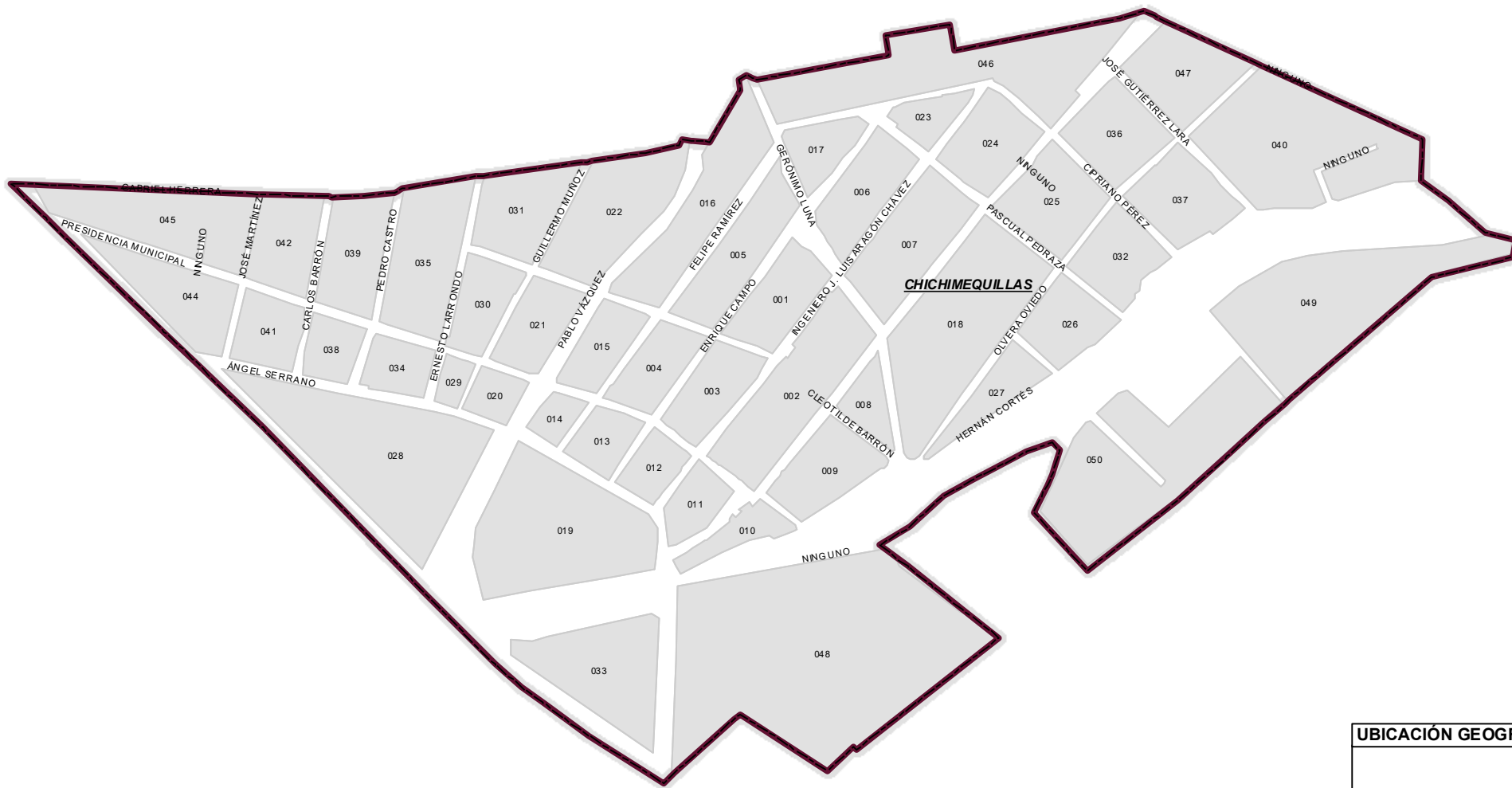
CLAVES Y NOMBRES GEOGRÁFICOS CON BASE EN EL:

	CENSO DE POBLACIÓN Y VIVIENDA, 2020 (CLAVES Y NOMBRES DE LA DECLARATORIA ZAP 2026)	CATÁLOGO DE CLAVES DE ÁREAS GEOESTADÍSTICAS ESTATALES, MUNICIPALES Y LOCALIDADES
ENTIDAD:	QUERÉTARO (22)	QUERÉTARO (22)
MUNICIPIO:	EL MARQUÉS (22011)	EL MARQUÉS (22011)
LOCALIDAD:	ATONGO (220110006)	ATONGO (220110006)

LÍMITE DE MANZANA
 LÍMITE DE AGEB
= Clave de Manzana
TEXTO = NOMBRE DEL ASENTAMIENTO

ZAP URBANAS 2026

AGEB: 2201100060231



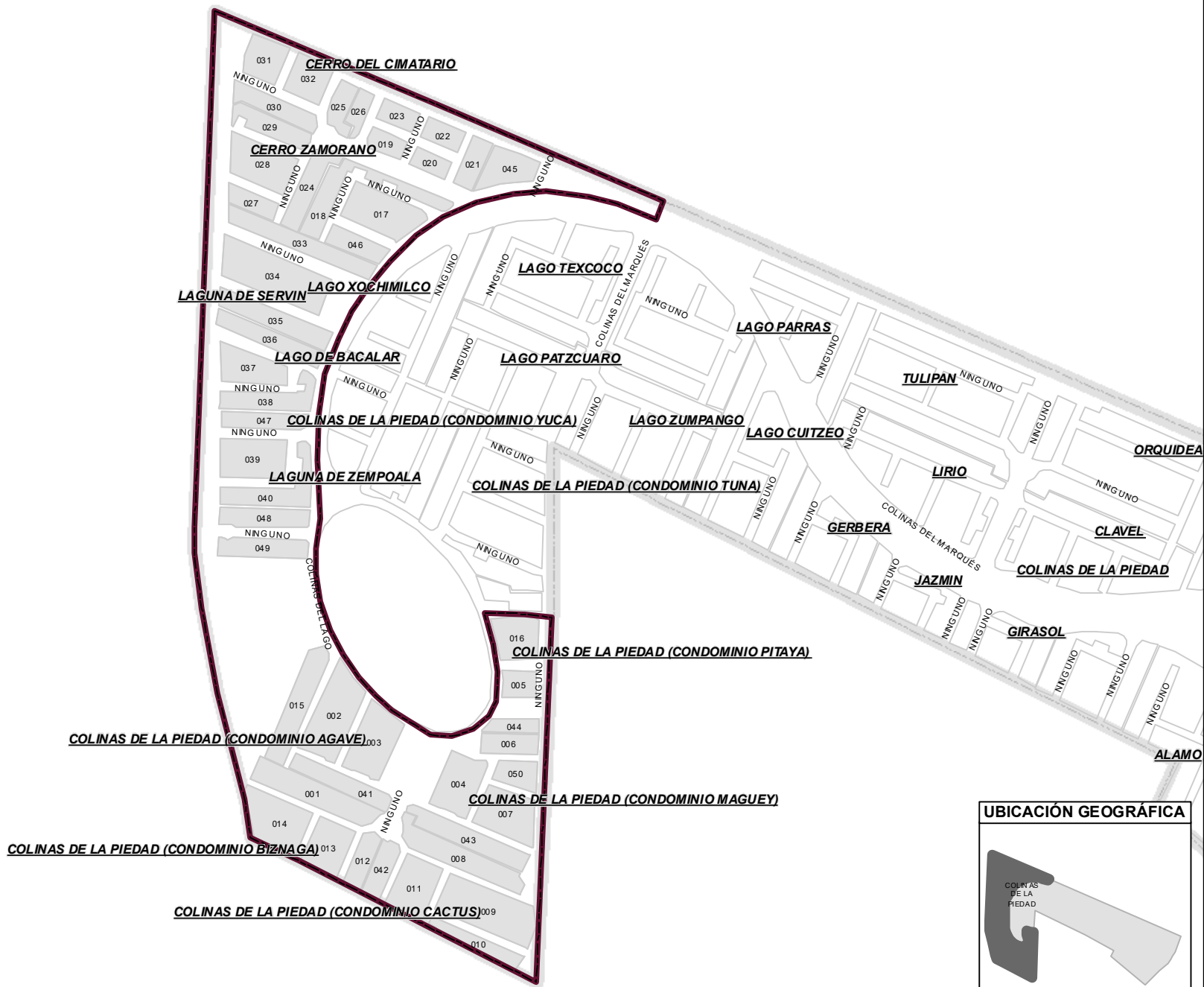
FUENTE CARTOGRÁFICA: MARCO GEOESTADÍSTICO NACIONAL. CENSO DE POBLACIÓN Y VIVIENDA 2020, INEGI.

CLAVES Y NOMBRES GEOGRÁFICOS CON BASE EN EL:	
CENSO DE POBLACIÓN Y VIVIENDA, 2020 (CLAVES Y NOMBRES DE LA DECLARATORIA ZAP 2026)	CATÁLOGO DE CLAVES DE ÁREAS GEOESTADÍSTICAS ESTATALES, MUNICIPALES Y LOCALIDADES
ENTIDAD: QUERÉTARO (22)	QUERÉTARO (22)
MUNICIPIO: EL MARQUÉS (22011)	EL MARQUÉS (22011)
LOCALIDAD: CHICHIMEQUILLAS (220110026)	CHICHIMEQUILLAS (220110026)

LÍMITE DE MANZANA
 LÍMITE DE AGEB
 ### = Clave de Manzana
 TEXTO = NOMBRE DEL ASENTAMIENTO

ZAP URBANAS 2026

AGEB: 2201100260142



FUENTE CARTOGRÁFICA: MARCO GEOESTADÍSTICO NACIONAL. CENSO DE POBLACIÓN Y VIVIENDA 2020, INEGI.

CLAVES Y NOMBRES GEOGRÁFICOS CON BASE EN EL:		### LÍMITE DE MANZANA LÍMITE DE AGEB ### = Clave de Manzana TEXTO = NOMBRE DEL ASENTAMIENTO
CENSO DE POBLACIÓN Y VIVIENDA, 2020 (CLAVES Y NOMBRES DE LA DECLARATORIA ZAP 2026)		
ENTIDAD:	QUERÉTARO (22)	CATÁLOGO DE CLAVES DE ÁREAS GEOESTADÍSTICAS ESTATALES, MUNICIPALES Y LOCALIDADES QUERÉTARO (22) EL MARQUÉS (22 011) COLINAS DE LA PIEDAD (220110 188)
MUNICIPIO:	EL MARQUÉS (22 011)	
LOCALIDAD:	COLINAS DE LA PIEDAD (220110 188)	

ZAP URBANAS 2026

AGEB: 2201101880871

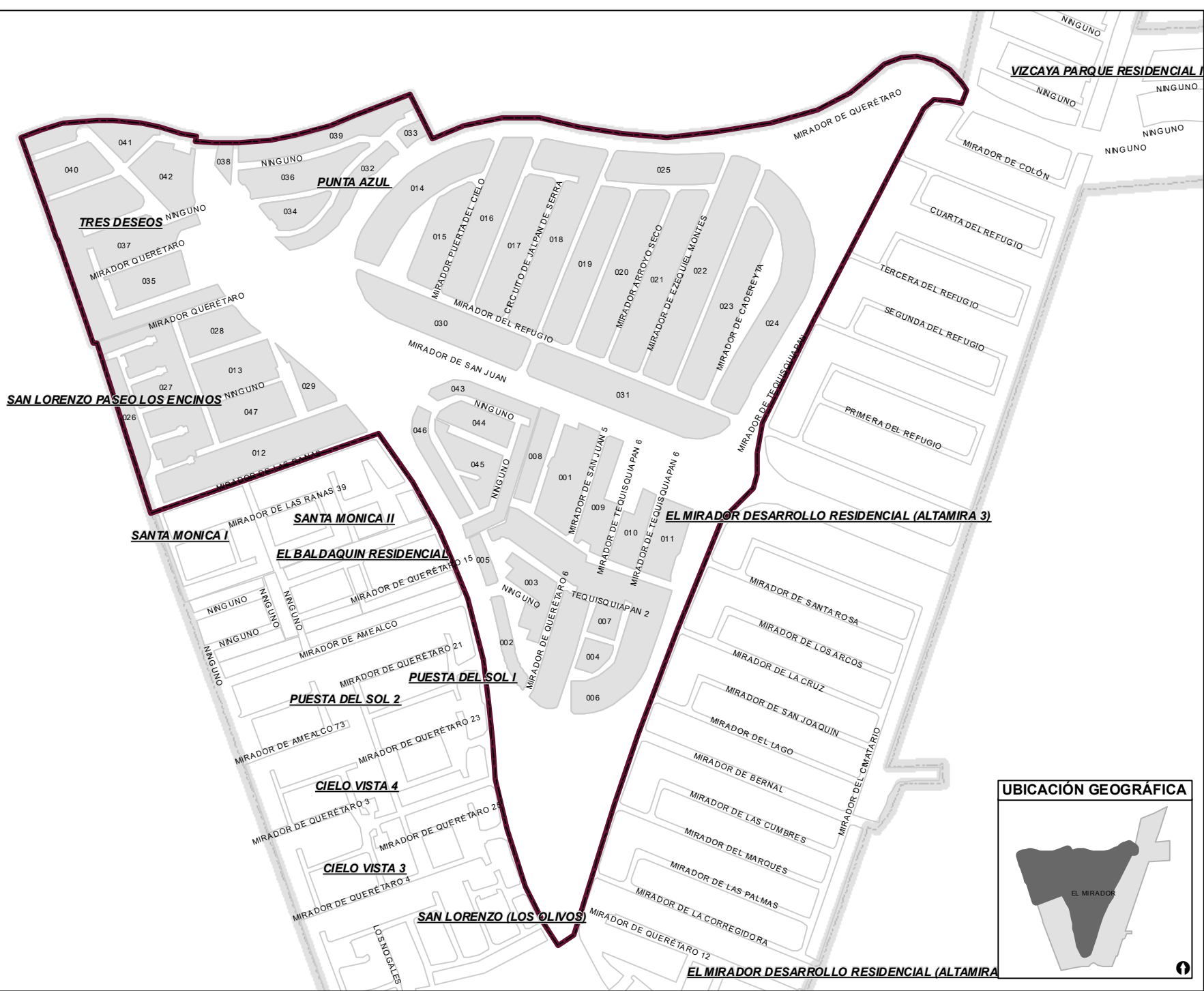


FUENTE CARTOGRÁFICA: MARCO GEOESTADÍSTICO NACIONAL. CENSO DE POBLACIÓN Y VIVIENDA 2020, INEGI.

CLAVES Y NOMBRES GEOGRÁFICOS CON BASE EN EL:		<p>### LÍMITE DE MANZANA</p> <p> LÍMITE DE AGEB</p> <p>### = Clave de Manzana</p> <p>TEXTO = NOMBRE DEL ASENTAMIENTO</p>
CENSO DE POBLACIÓN Y VIVIENDA, 2020 (CLAVES Y NOMBRES DE LA DECLARATORIA ZAP 2026)		
CATÁLOGO DE CLAVES DE ÁREAS GEOESTADÍSTICAS ESTATALES, MUNICIPALES Y LOCALIDADES		
QUERÉTARO (22)		
ENTIDAD:	QUERÉTARO (22)	QUERÉTARO (22)
MUNICIPIO:	EL MARQUÉS (22011)	EL MARQUÉS (22011)
LOCALIDAD:	COLINAS DE LA PIEDAD (220110188)	COLINAS DE LA PIEDAD (220110188)

ZAP URBANAS 2026

AGEB: 2201101880890



UBICACIÓN GEOGRÁFICA



FUENTE CARTOGRÁFICA: MARCO GEOESTADÍSTICO NACIONAL. CENSO DE POBLACIÓN Y VIVIENDA 2020, INEGI.

CLAVES Y NOMBRES GEOGRÁFICOS CON BASE EN EL:

CENSO DE POBLACIÓN Y VIVIENDA, 2020 (CLAVES Y NOMBRES DE LA DECLARATORIA ZAP 2026)		CATÁLOGO DE CLAVES DE ÁREAS GEOESTADÍSTICAS ESTATALES, MUNICIPALES Y LOCALIDADES	
ENTIDAD:	QUERÉTARO (22)	QUERÉTARO (22)	
MUNICIPIO:	EL MARQUÉS (22011)	EL MARQUÉS (22011)	
LOCALIDAD:	EL MIRADOR (220110438)	EL MIRADOR (220110438)	

LÍMITE DE MANZANA

 LÍMITE DE AGEB

= Clave de Manzana

TEXTO = NOMBRE DEL ASENTAMIENTO

ZAP URBANAS 2026


AGEB: 2201104380778



FUENTE CARTOGRÁFICA: MARCO GEOESTADÍSTICO NACIONAL. CENSO DE POBLACIÓN Y VIVIENDA 2020, INEGI.

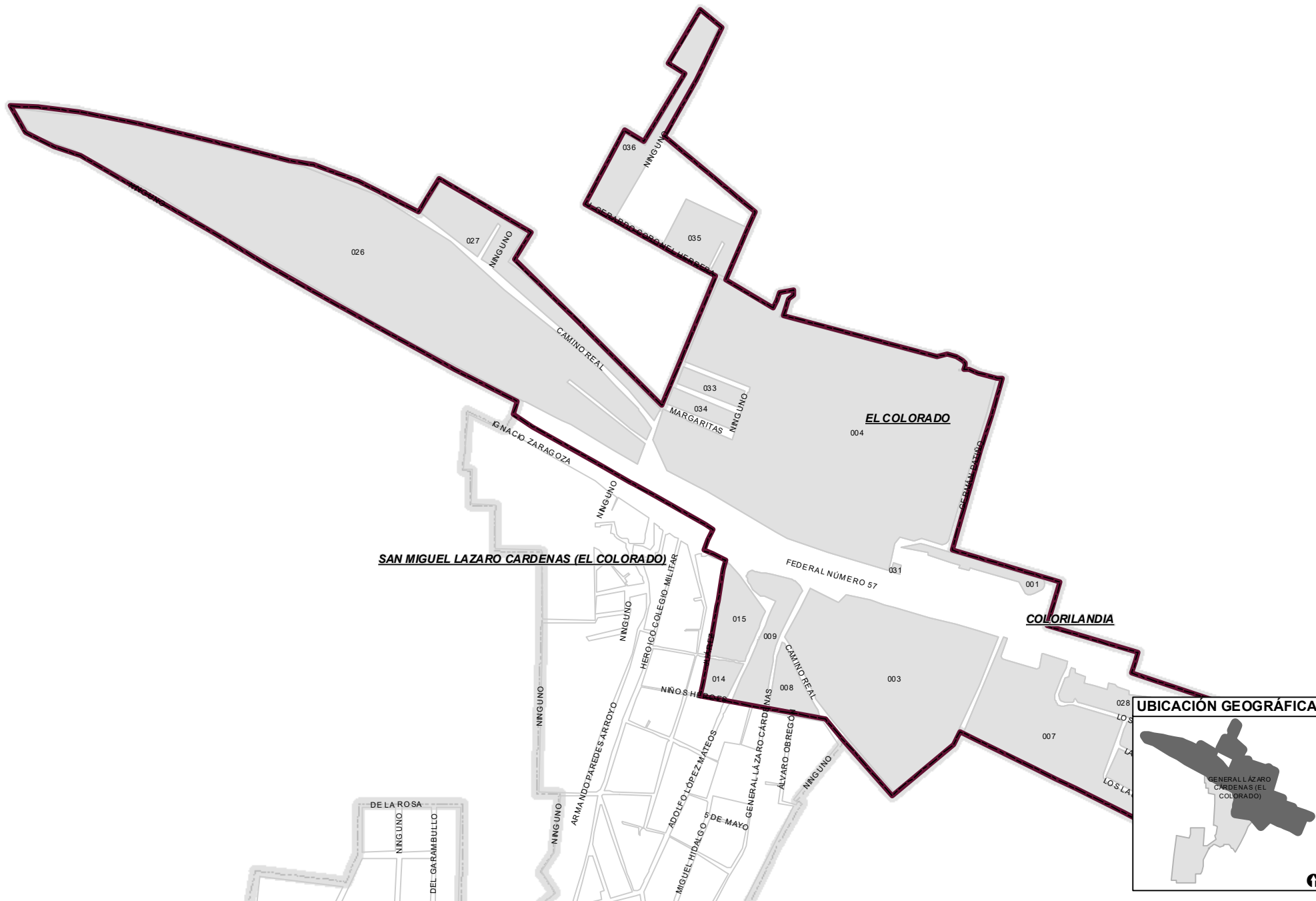
CLAVES Y NOMBRES GEOGRÁFICOS CON BASE EN EL:

CENSO DE POBLACIÓN Y VIVIENDA, 2020 (CLAVES Y NOMBRES DE LA DECLARATORIA ZAP 2026)		CATÁLOGO DE CLAVES DE ÁREAS GEOESTADÍSTICAS ESTATALES, MUNICIPALES Y LOCALIDADES	
ENTIDAD:	QUERÉTARO (22)	QUERÉTARO (22)	
MUNICIPIO:	EL MARQUÉS (22011)	EL MARQUÉS (22011)	
LOCALIDAD:	EL MIRADOR (220110438)	EL MIRADOR (220110438)	

LÍMITE DE MANZANA
 LÍMITE DE AGEB
 ### = Clave de Manzana
 TEXTO = NOMBRE DEL ASENTAMIENTO

ZAP URBANAS 2026

AGEB: 2201104380797



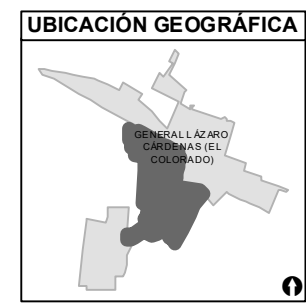
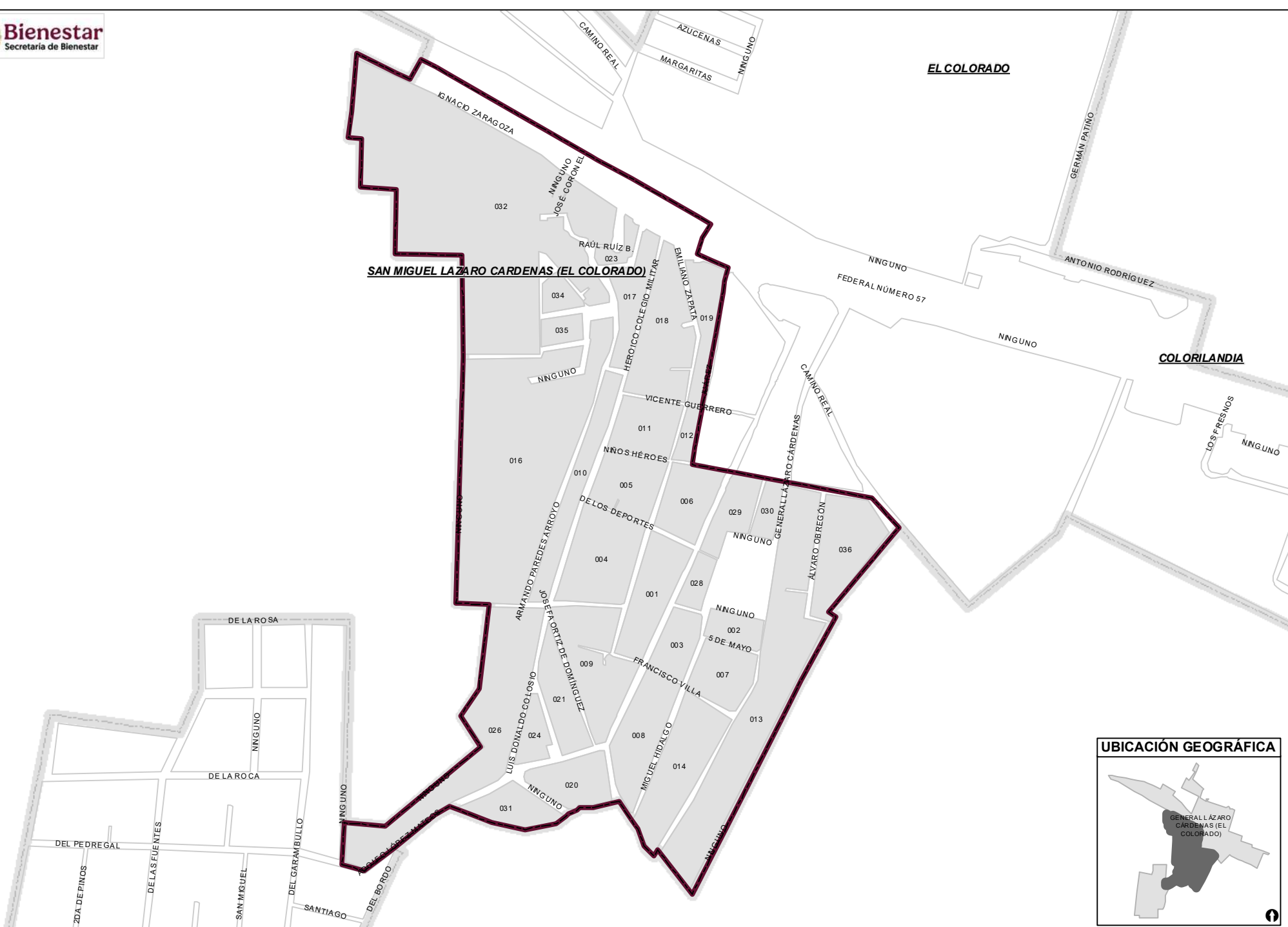
FUENTE CARTOGRÁFICA: MARCO GEOESTADÍSTICO NACIONAL. CENSO DE POBLACIÓN Y VIVIENDA 2020, INEGI.

CLAVES Y NOMBRES GEOGRÁFICOS CON BASE EN EL:		CATÁLOGO DE CLAVES DE ÁREAS GEOESTADÍSTICAS ESTATALES, MUNICIPALES Y LOCALIDADES	
ENTIDAD:	QUERÉTARO (22)	ENTIDAD:	QUERÉTARO (22)
MUNICIPIO:	EL MARQUÉS (22011)	MUNICIPIO:	EL MARQUÉS (22011)
LOCALIDAD:	GENERAL LÁZARO CÁRDENAS (EL COLORADO) (220110017)	LOCALIDAD:	GENERAL LÁZARO CÁRDENAS (EL COLORADO) (220110017)

LÍMITE DE MANZANA
 [Red Line] LÍMITE DE AGEB
 ### = Clave de Manzana
 TEXTO = NOMBRE DEL ASENTAMIENTO


ZAP URBANAS 2026

AGEB: 2201100170176



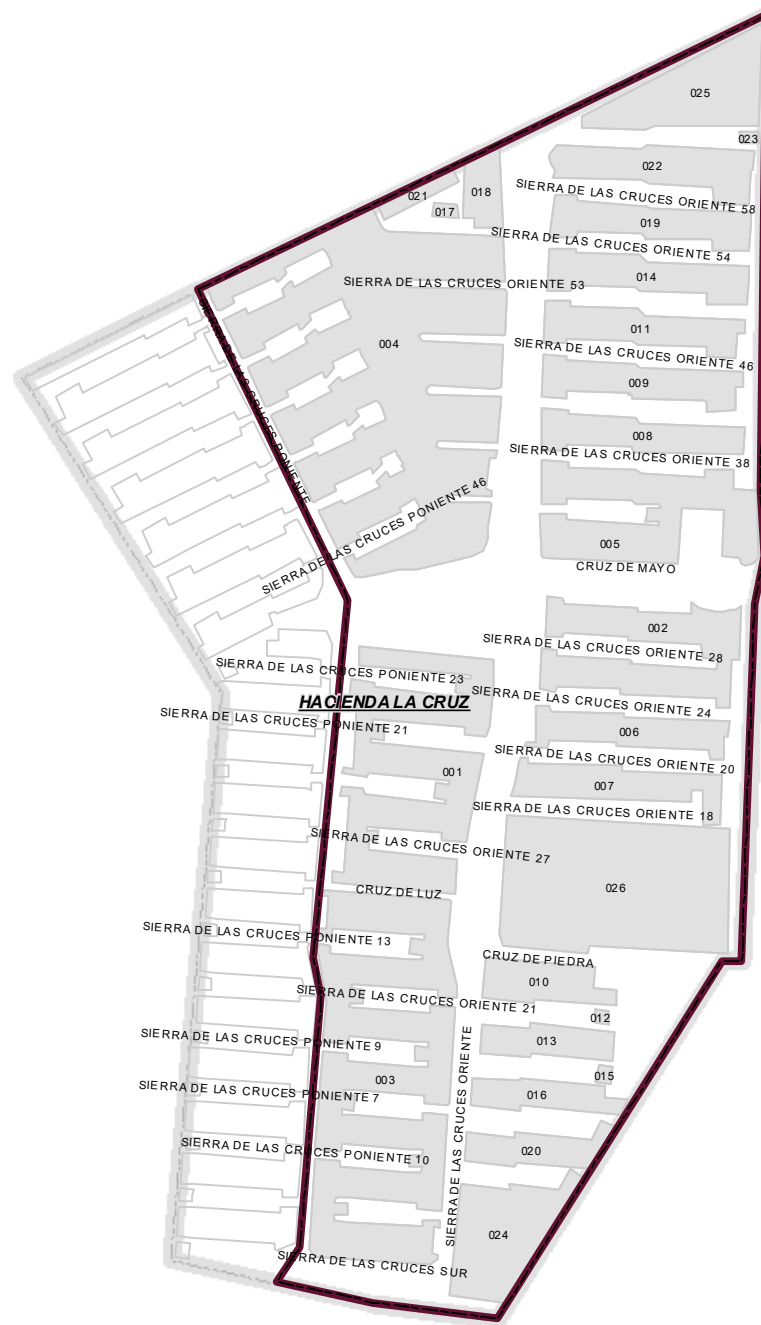
FUENTE CARTOGRÁFICA: MARCO GEOESTADÍSTICO NACIONAL. CENSO DE POBLACIÓN Y VIVIENDA 2020, INEGI.

CLAVES Y NOMBRES GEOGRÁFICOS CON BASE EN EL:		CENSO DE POBLACIÓN Y VIVIENDA, 2020 (CLAVES Y NOMBRES DE LA DECLARATORIA ZAP 2026)		CATÁLOGO DE CLAVES DE ÁREAS GEOESTADÍSTICAS ESTATALES, MUNICIPALES Y LOCALIDADES	
ENTIDAD:	QUERÉTARO (22)	QUERÉTARO (22)	QUERÉTARO (22)	QUERÉTARO (22)	QUERÉTARO (22)
MUNICIPIO:	EL MARQUÉS (22011)	EL MARQUÉS (22011)	EL MARQUÉS (22011)	EL MARQUÉS (22011)	EL MARQUÉS (22011)
LOCALIDAD:	GENERAL LÁZARO CÁRDENAS (EL COLORADO) (220110017)	GENERAL LÁZARO CÁRDENAS (EL COLORADO) (220110017)	GENERAL LÁZARO CÁRDENAS (EL COLORADO) (220110017)	GENERAL LÁZARO CÁRDENAS (EL COLORADO) (220110017)	GENERAL LÁZARO CÁRDENAS (EL COLORADO) (220110017)

LÍMITE DE MANZANA
 LÍMITE DE AGEB
 ### = Clave de Manzana
 TEXTO = NOMBRE DEL ASENTAMIENTO

ZAP URBANAS 2026

AGEB: 2201100170180



FUENTE CARTOGRÁFICA: MARCO GEOESTADÍSTICO NACIONAL. CENSO DE POBLACIÓN Y VIVIENDA 2020, INEGI.

CLAVES Y NOMBRES GEOGRÁFICOS CON BASE EN EL:

	CENSO DE POBLACIÓN Y VIVIENDA, 2020 (CLAVES Y NOMBRES DE LA DECLARATORIA ZAP 2026)	CATÁLOGO DE CLAVES DE ÁREAS GEOESTADÍSTICAS ESTATALES, MUNICIPALES Y LOCALIDADES
ENTIDAD:	QUERÉTARO (22)	QUERÉTARO (22)
MUNICIPIO:	EL MARQUÉS (22011)	EL MARQUÉS (22011)
LOCALIDAD:	HACIENDA LA CRUZ [FRACCIONAMIENTO] (220110443)	HACIENDA LA CRUZ [FRACCIONAMIENTO] (220110443)

LÍMITE DE MANZANA

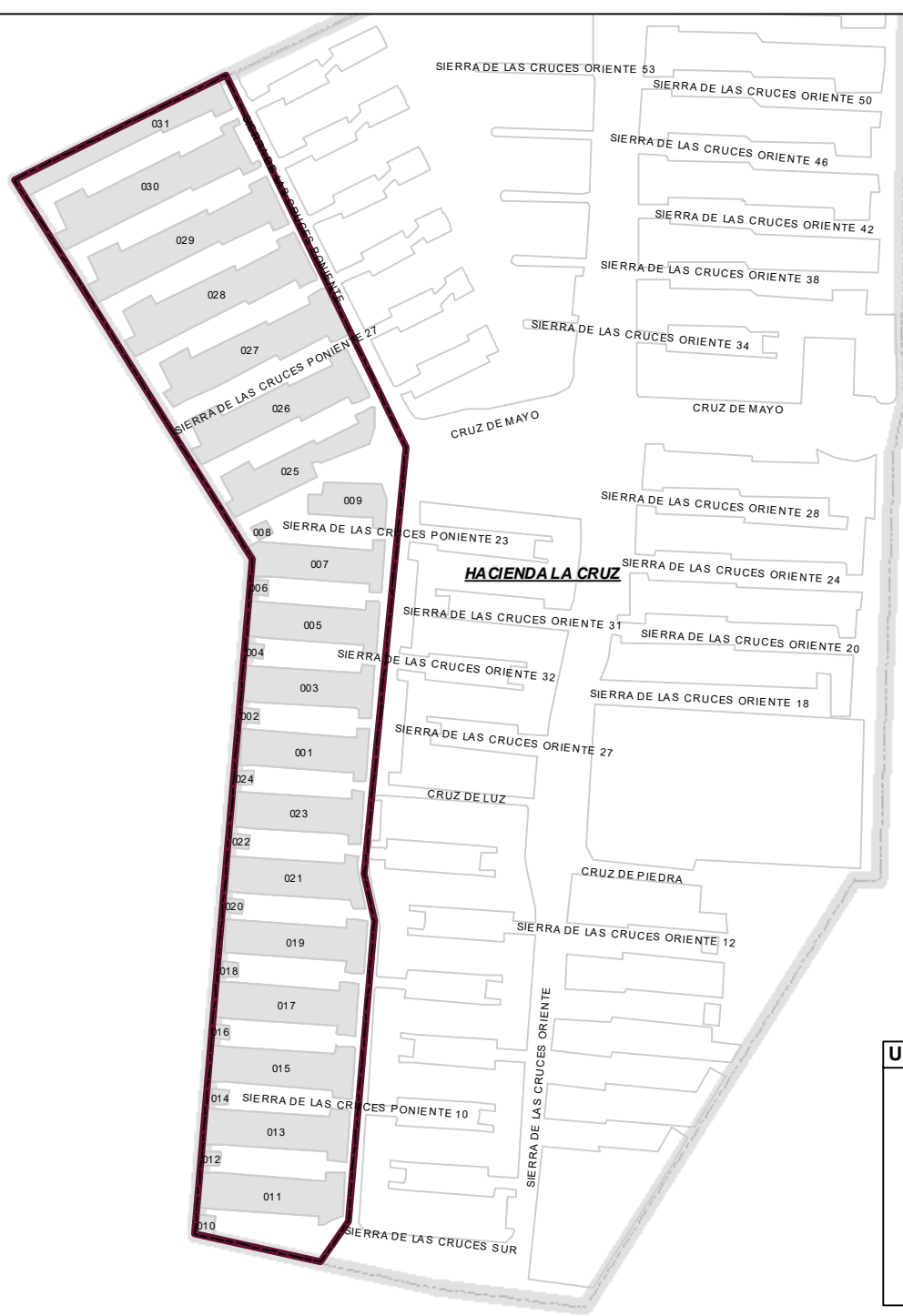
LÍMITE DE AGEB

= Clave de Manzana

TEXTO = NOMBRE DEL ASENTAMIENTO

ZAP URBANAS 2026

AGEB: 220110443066A



UBICACIÓN GEOGRÁFICA



FUENTE CARTOGRÁFICA: MARCO GEOESTADÍSTICO NACIONAL. CENSO DE POBLACIÓN Y VIVIENDA 2020, INEGI.

CLAVES Y NOMBRES GEOGRÁFICOS CON BASE EN EL:

CENSO DE POBLACIÓN Y VIVIENDA, 2020 (CLAVES Y NOMBRES DE LA DECLARATORIA ZAP 2026)		CATÁLOGO DE CLAVES DE ÁREAS GEOESTADÍSTICAS ESTATALES, MUNICIPALES Y LOCALIDADES	
ENTIDAD:	QUERÉTARO (22)	QUERÉTARO (22)	
MUNICIPIO:	EL MARQUÉS (22011)	EL MARQUÉS (22011)	
LOCALIDAD:	HACIENDA LA CRUZ [FRACCIONAMIENTO] (220110443)	HACIENDA LA CRUZ [FRACCIONAMIENTO] (220110443)	

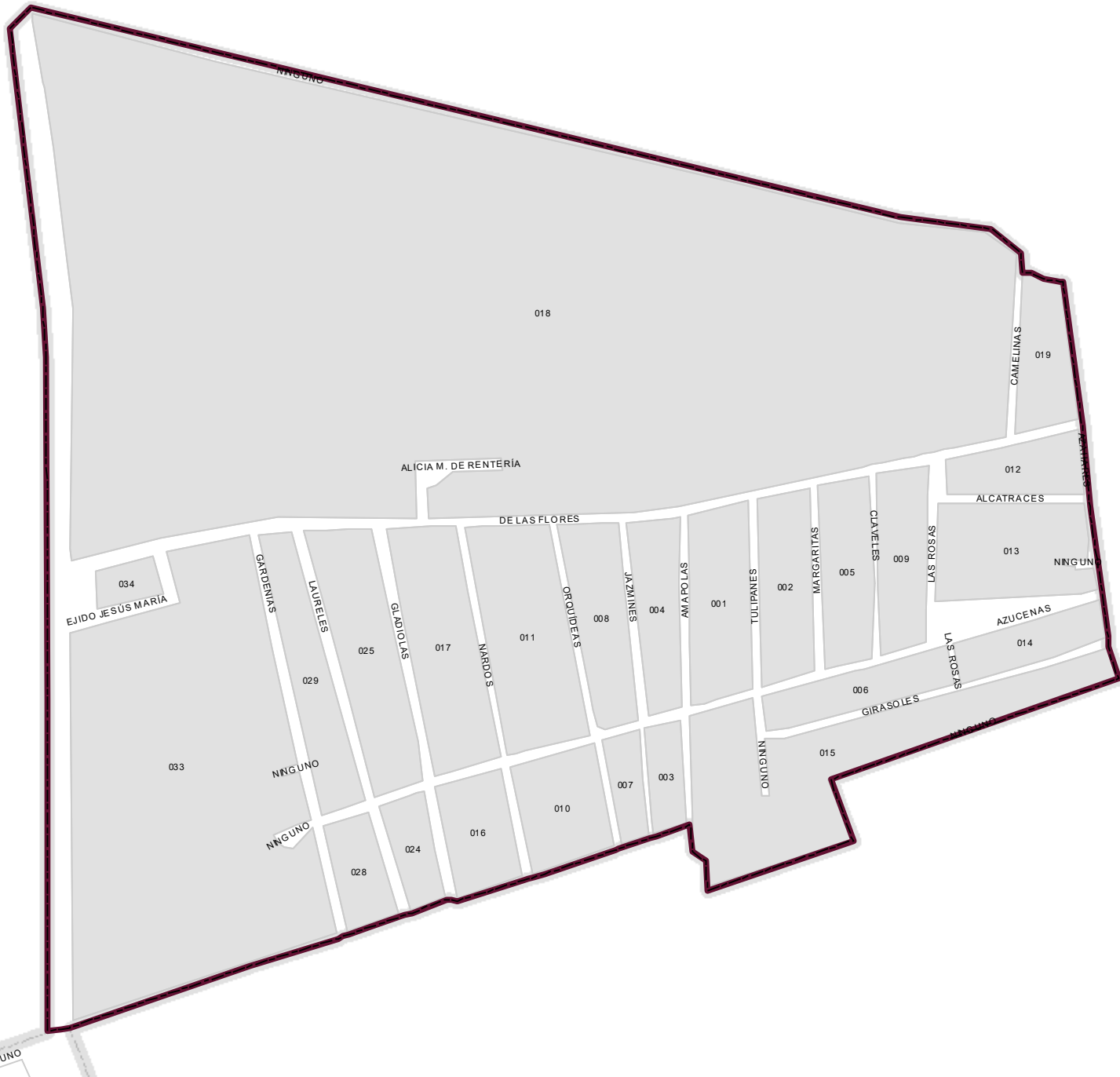
LÍMITE DE MANZANA

 LÍMITE DE AGEB

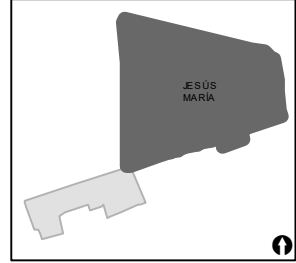
= Clave de Manzana
TEXTO = NOMBRE DEL ASENTAMIENTO

ZAP URBANAS 2026

AGEB: 2201104430655




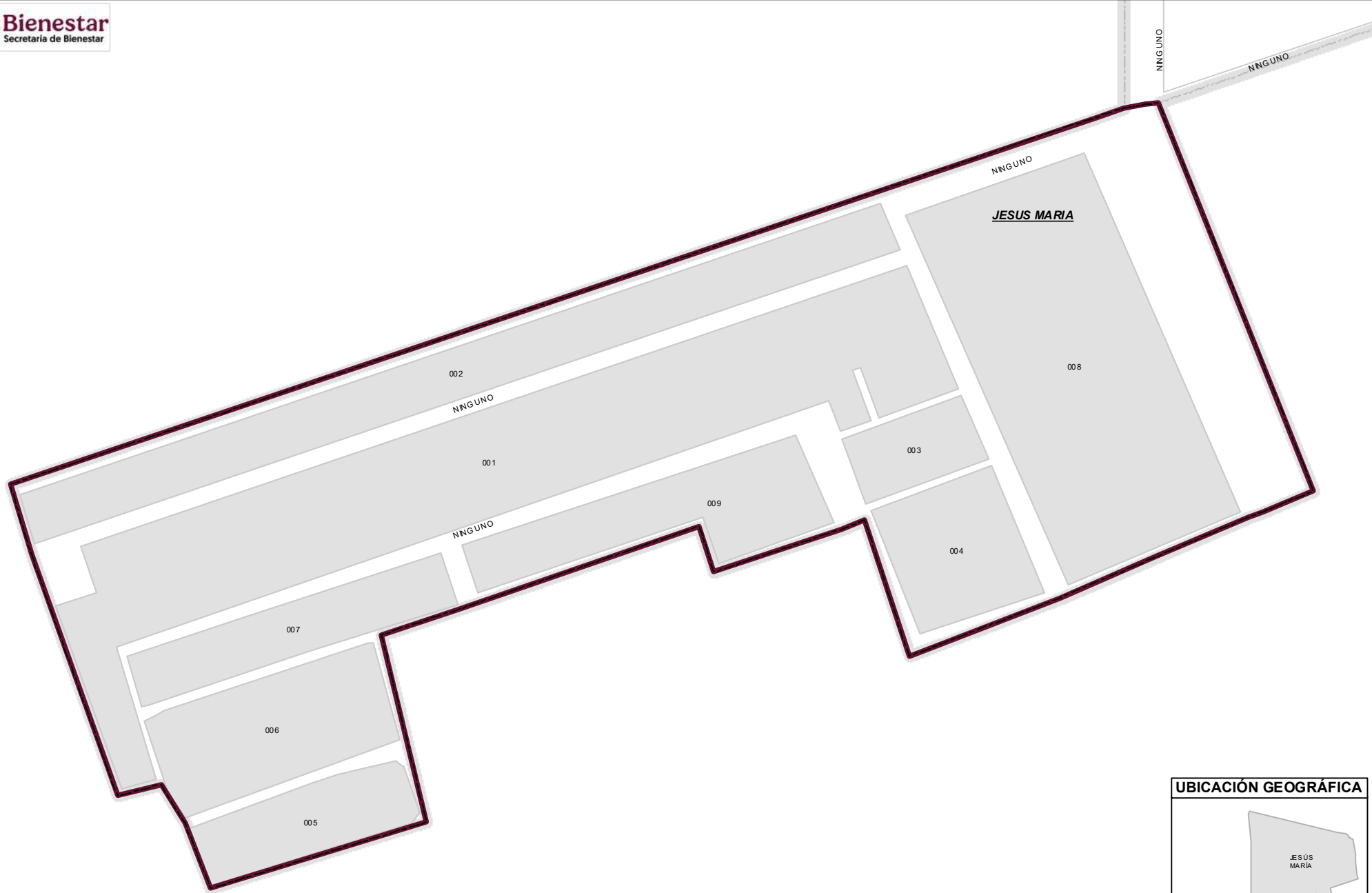
UBICACIÓN GEOGRÁFICA



FUENTE CARTOGRÁFICA: MARCO GEOESTADÍSTICO NACIONAL. CENSO DE POBLACIÓN Y VIVIENDA 2020, INEGI.

CLAVES Y NOMBRES GEOGRÁFICOS CON BASE EN EL:		CATÁLOGO DE CLAVES DE ÁREAS GEOESTADÍSTICAS ESTATALES, MUNICIPALES Y LOCALIDADES	
ENTIDAD:	CENSO DE POBLACIÓN Y VIVIENDA, 2020 (CLAVES Y NOMBRES DE LA DECLARATORIA ZAP 2026)	QUERÉTARO (22)	QUERÉTARO (22)
MUNICIPIO:	EL MARQUÉS (22011)	EL MARQUÉS (22011)	EL MARQUÉS (22011)
LOCALIDAD:	JESÚS MARÍA (220110036)	JESÚS MARÍA (220110036)	JESÚS MARÍA (220110036)

LÍMITE DE MANZANA
 LÍMITE DE AGEB
 ### = Clave de Manzana
 TEXTO = NOMBRE DEL ASENTAMIENTO



FUENTE CARTOGRÁFICA: MARCO GEOESTADÍSTICO NACIONAL. CENSO DE POBLACIÓN Y VIVIENDA 2020, INEGI.

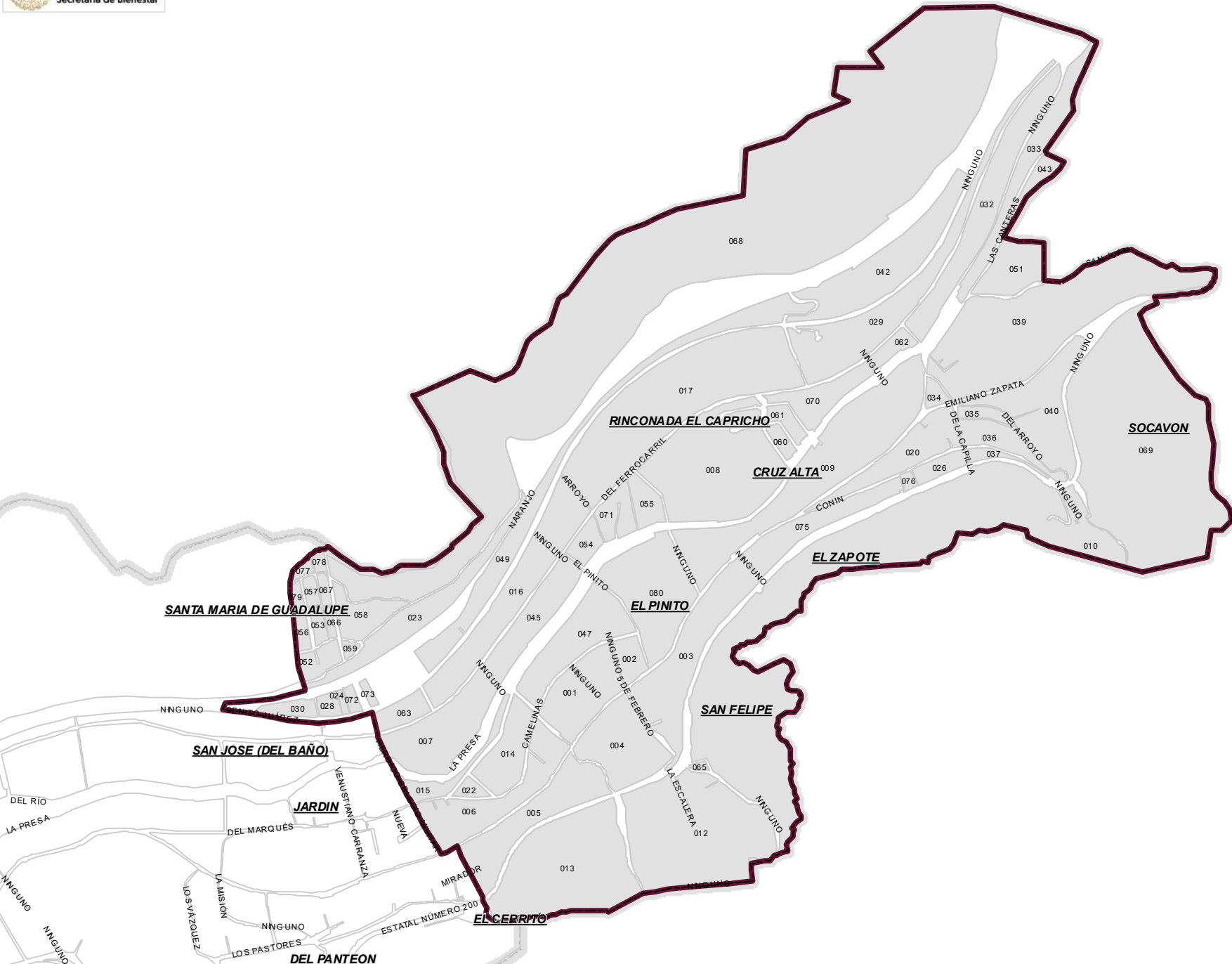
CLAVES Y NOMBRES GEOGRÁFICOS CON BASE EN EL:

CENSO DE POBLACIÓN Y VIVIENDA, 2020 (CLAVES Y NOMBRES DE LA DECLARATORIA ZAP 2026)		CATÁLOGO DE CLAVES DE ÁREAS GEOESTADÍSTICAS ESTATALES, MUNICIPALES Y LOCALIDADES	
ENTIDAD:	QUERÉTARO (22)	QUERÉTARO (22)	
MUNICIPIO:	EL MARQUÉS (22011)	EL MARQUÉS (22011)	
LOCALIDAD:	JESÚS MARÍA (220110036)	JESÚS MARÍA (220110036)	

LÍMITE DE MANZANA
 LÍMITE DE AGEB
 ### = Clave de Manzana
 TEXTO = NOMBRE DEL ASENTAMIENTO

ZAP URBANAS 2026

AGEB: 2201100360405



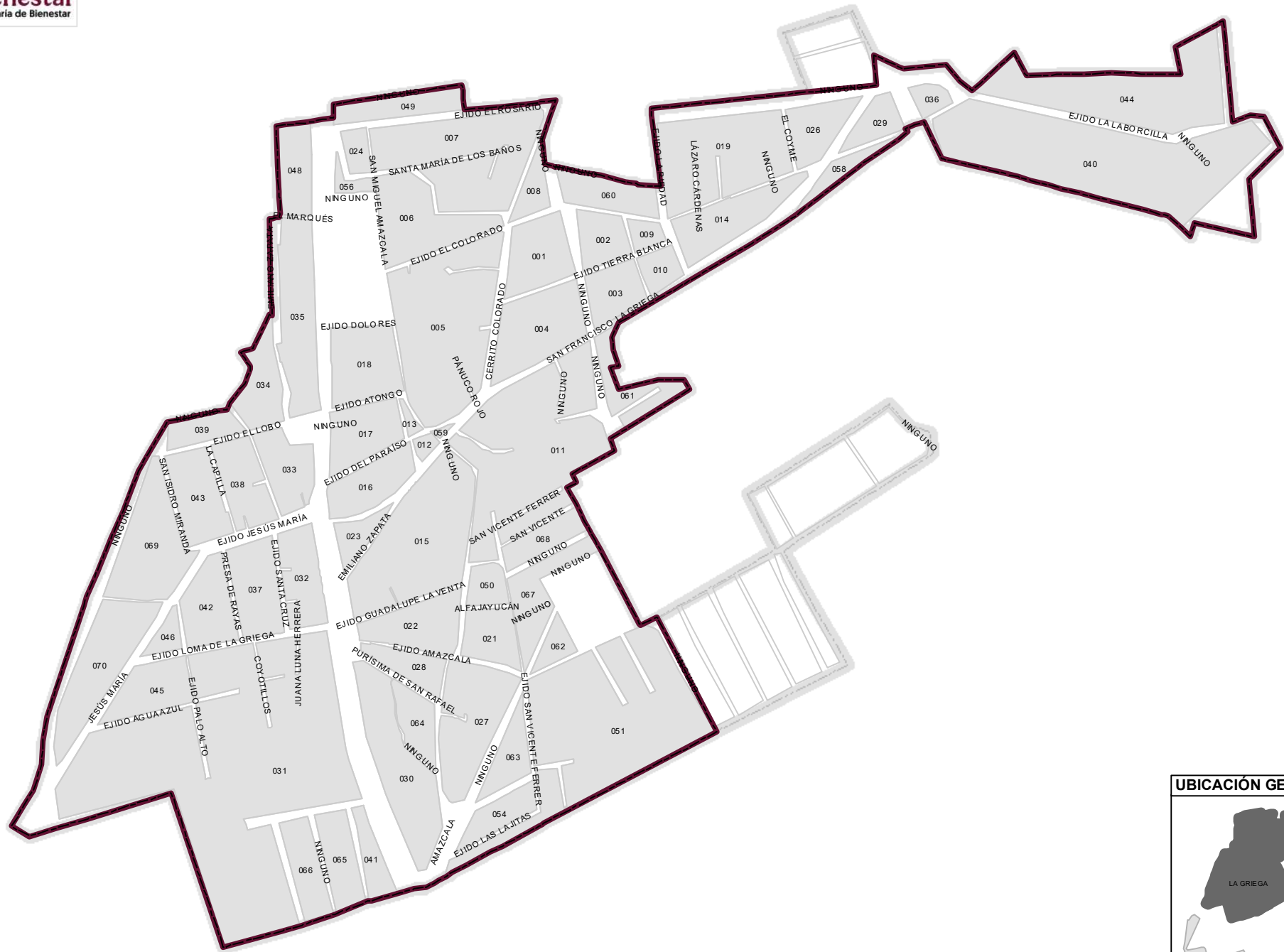
FUENTE CARTOGRÁFICA: MARCO GEOESTADÍSTICO NACIONAL. CENSO DE POBLACIÓN Y VIVIENDA 2020, INEGI.

CLAVES Y NOMBRES GEOGRÁFICOS CON BASE EN EL:		CATÁLOGO DE CLAVES DE ÁREAS GEOESTADÍSTICAS ESTATALES, MUNICIPALES Y LOCALIDADES	
ENTIDAD:	QUERÉTARO (22)	ENTIDAD:	QUERÉTARO (22)
MUNICIPIO:	EL MARQUÉS (22011)	MUNICIPIO:	EL MARQUÉS (22011)
LOCALIDAD:	LA CAÑADA (220110001)	LOCALIDAD:	LA CAÑADA (220110001)

LÍMITE DE MANZANA
 [Red outline] LÍMITE DE AGEB
 ### = Clave de Manzana
 TEXTO = NOMBRE DEL ASENTAMIENTO

ZAP URBANAS 2026

AGEB: 2201100010161



FUENTE CARTOGRÁFICA: MARCO GEOESTADÍSTICO NACIONAL. CENSO DE POBLACIÓN Y VIVIENDA 2020, INEGI.

CLAVES Y NOMBRES GEOGRÁFICOS CON BASE EN EL:

	CENSO DE POBLACIÓN Y VIVIENDA, 2020 (CLAVES Y NOMBRES DE LA DECLARATORIA ZAP 2026)	CATÁLOGO DE CLAVES DE ÁREAS GEOESTADÍSTICAS ESTATALES, MUNICIPALES Y LOCALIDADES
ENTIDAD:	QUERÉTARO (22)	QUERÉTARO (22)
MUNICIPIO:	EL MARQUÉS (22011)	EL MARQUÉS (22011)
LOCALIDAD:	LA GRIEGA (220110032)	LA GRIEGA (220110032)

LÍMITE DE MANZANA

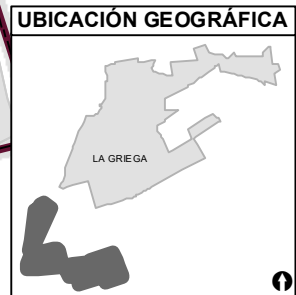
LÍMITE DE AGEB

= Clave de Manzana

TEXTO = NOMBRE DEL ASENTAMIENTO

ZAP URBANAS 2026

AGEB: 2201100320246



FUENTE CARTOGRÁFICA: MARCO GEOESTADÍSTICO NACIONAL. CENSO DE POBLACIÓN Y VIVIENDA 2020, INEGI.

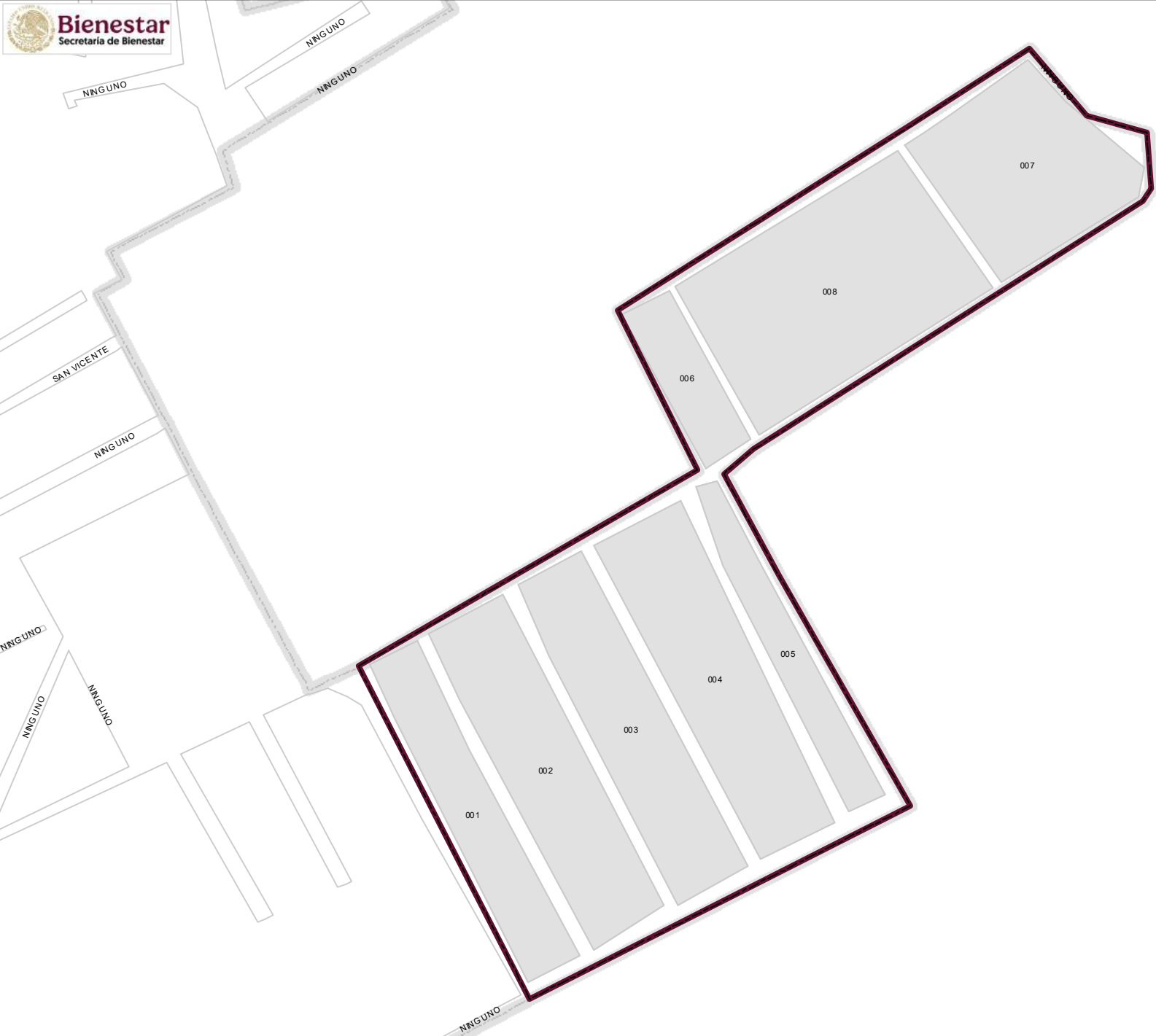
CLAVES Y NOMBRES GEOGRÁFICOS CON BASE EN EL:

CENSO DE POBLACIÓN Y VIVIENDA, 2020 (CLAVES Y NOMBRES DE LA DECLATORIA ZAP 2026)		CATÁLOGO DE CLAVES DE ÁREAS GEOESTADÍSTICAS ESTATALES, MUNICIPALES Y LOCALIDADES	
ENTIDAD:	QUERÉTARO (22)	QUERÉTARO (22)	
MUNICIPIO:	EL MARQUÉS (22011)	EL MARQUÉS (22011)	
LOCALIDAD:	LA GRIEGA (220110032)	LA GRIEGA (220110032)	

LÍMITE DE MANZANA
 LÍMITE DE AGEB
 ### = Clave de Manzana
 TEXTO = NOMBRE DEL ASENTAMIENTO


ZAP URBANAS 2026

AGEB: 2201100320443



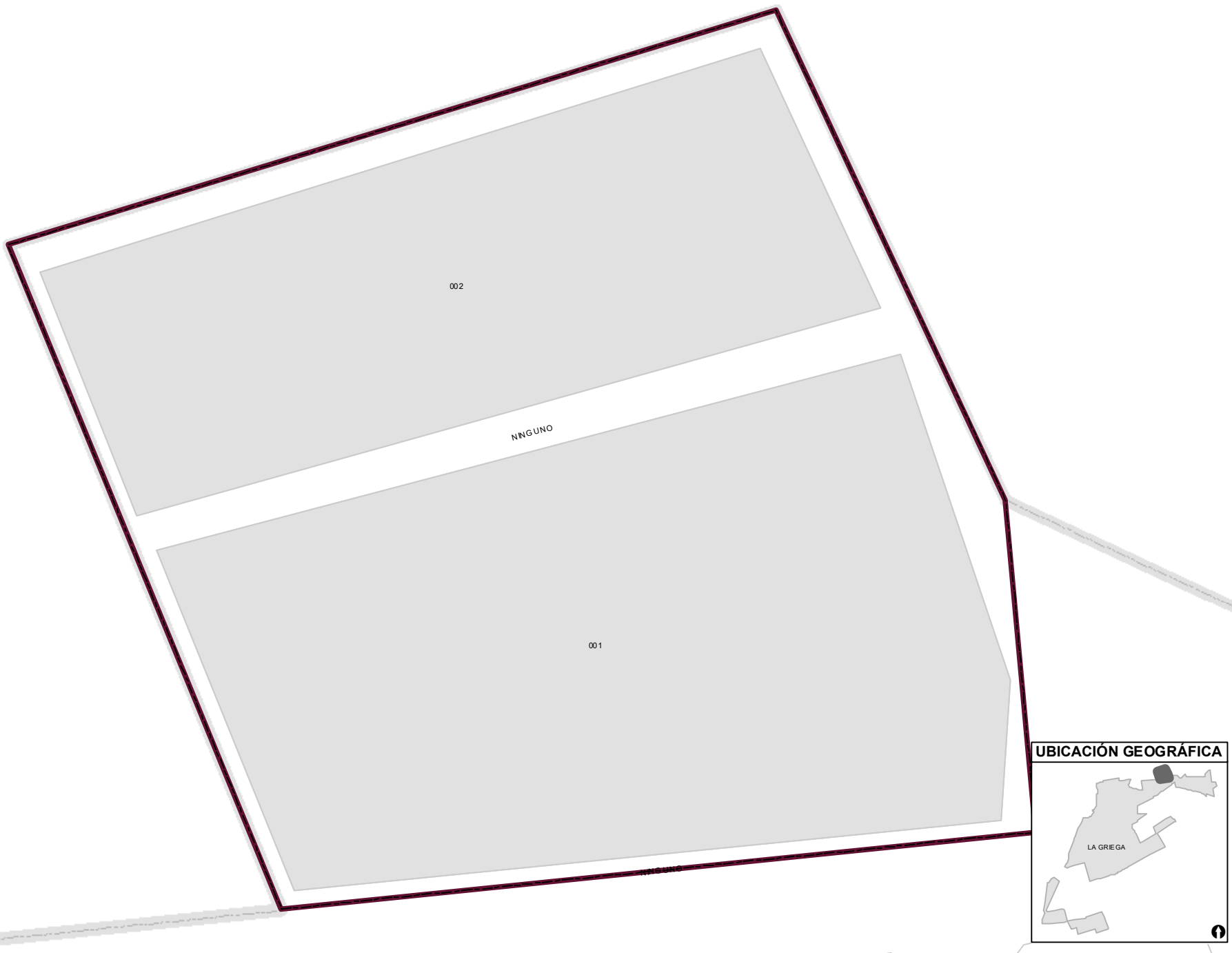
FUENTE CARTOGRÁFICA: MARCO GEOESTADÍSTICO NACIONAL. CENSO DE POBLACIÓN Y VIVIENDA 2020, INEGI.

CLAVES Y NOMBRES GEOGRÁFICOS CON BASE EN EL:		CATÁLOGO DE CLAVES DE ÁREAS GEOESTADÍSTICAS ESTATALES, MUNICIPALES Y LOCALIDADES	
ENTIDAD:	CENSO DE POBLACIÓN Y VIVIENDA, 2020 (CLAVES Y NOMBRES DE LA DECLARATORIA ZAP 2026)	QUERÉTARO (22)	QUERÉTARO (22)
MUNICIPIO:	EL MARQUÉS (22011)	EL MARQUÉS (22011)	EL MARQUÉS (22011)
LOCALIDAD:	LA GRIEGA (220110032)	LA GRIEGA (220110032)	LA GRIEGA (220110032)

LÍMITE DE MANZANA
 LÍMITE DE AGEB
 ### = Clave de Manzana
 TEXTO = NOMBRE DEL ASENTAMIENTO

ZAP URBANAS 2026

AGEB: 2201100320458



FUENTE CARTOGRÁFICA: MARCO GEOESTADÍSTICO NACIONAL. CENSO DE POBLACIÓN Y VIVIENDA 2020, INEGI.

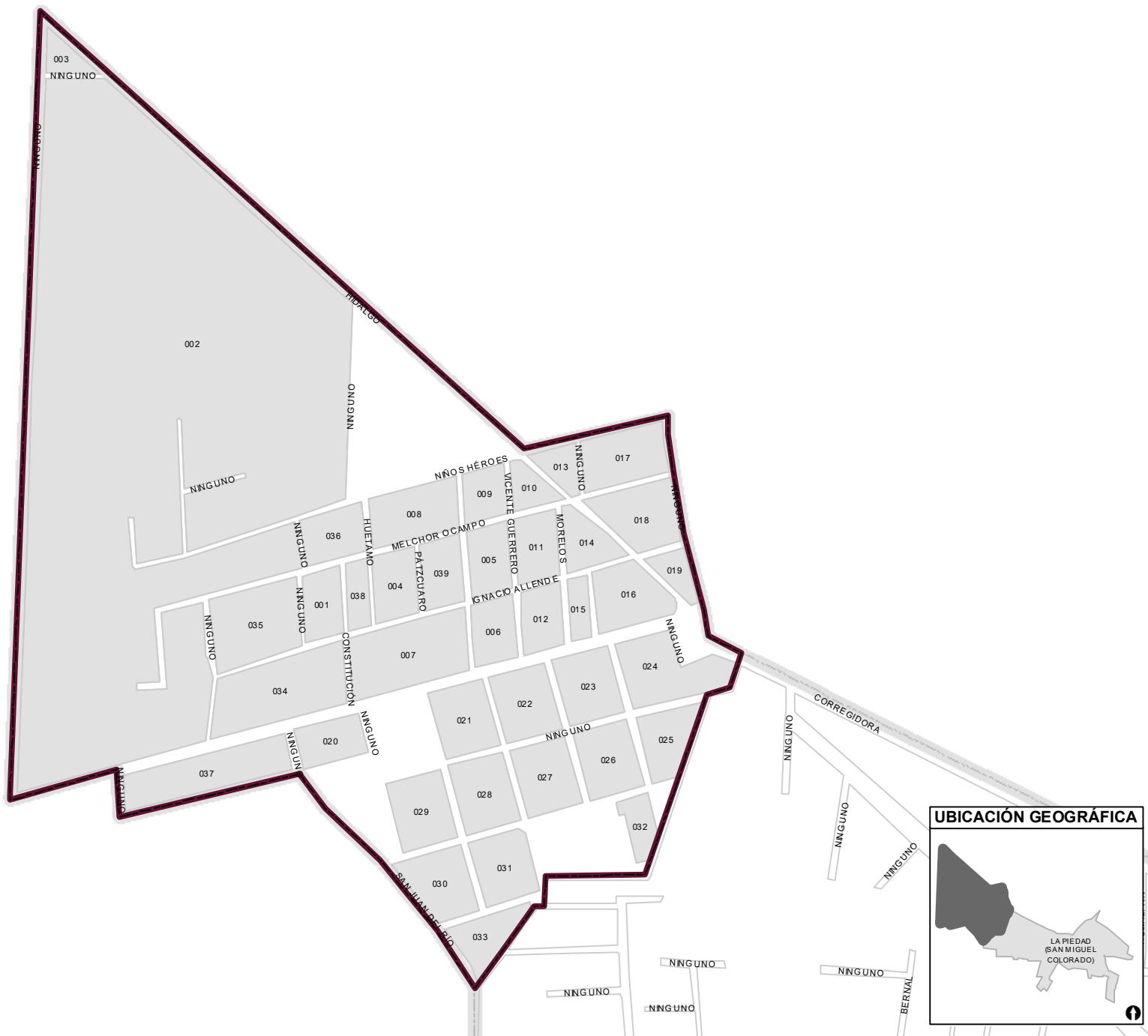
CLAVES Y NOMBRES GEOGRÁFICOS CON BASE EN EL:

CENSO DE POBLACIÓN Y VIVIENDA, 2020 (CLAVES Y NOMBRES DE LA DECLARATORIA ZAP 2026)		CATÁLOGO DE CLAVES DE ÁREAS GEOESTADÍSTICAS ESTATALES, MUNICIPALES Y LOCALIDADES	
ENTIDAD:	QUERÉTARO (22)	QUERÉTARO (22)	
MUNICIPIO:	EL MARQUÉS (22011)	EL MARQUÉS (22011)	
LOCALIDAD:	LA GRIEGA (220110032)	LA GRIEGA (220110032)	

LÍMITE DE MANZANA
 LÍMITE DE AGEB
 ### = Clave de Manzana
 TEXTO = NOMBRE DEL ASENTAMIENTO

ZAP URBANAS 2026

AGEB: 2201100320462



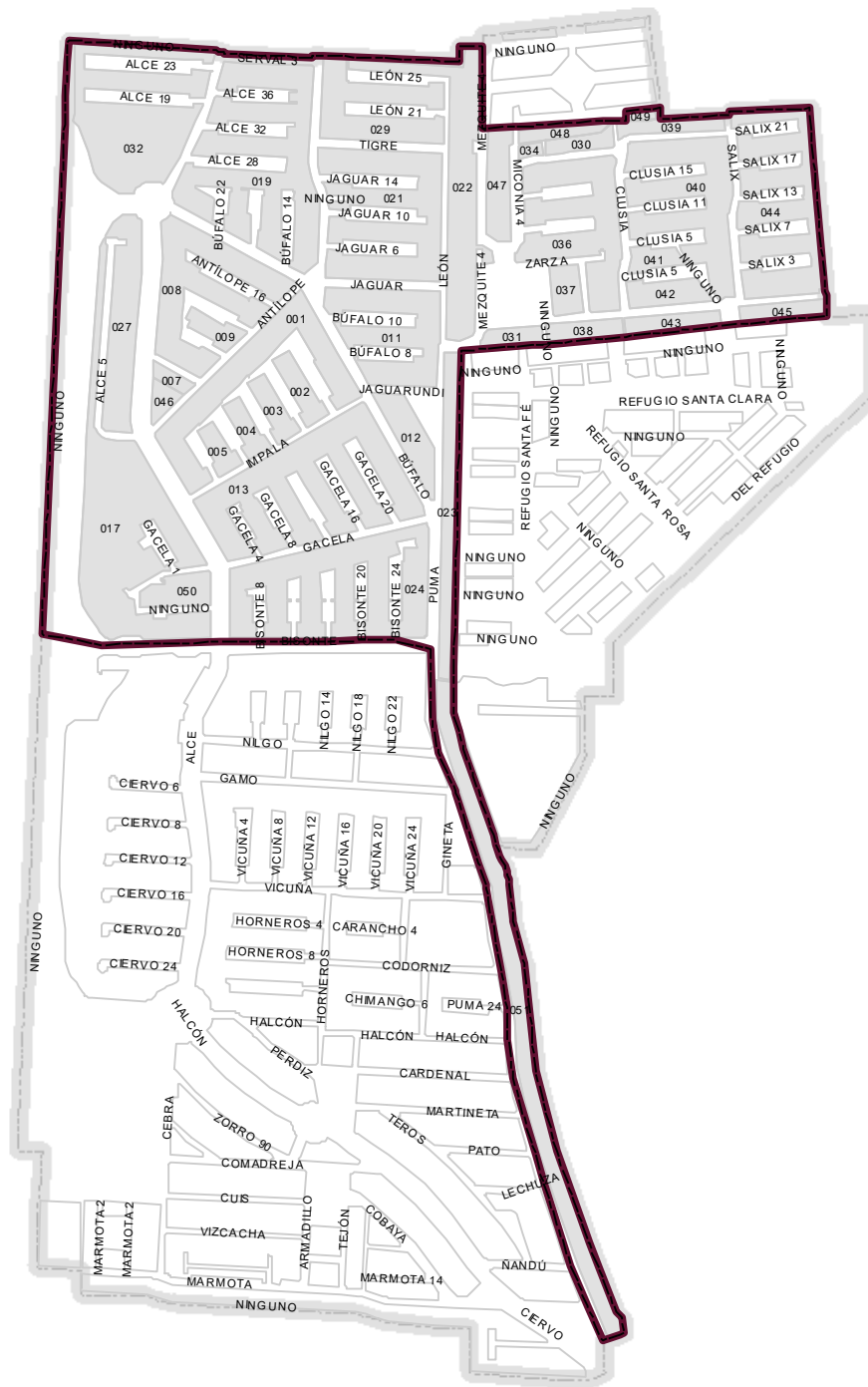
FUENTE CARTOGRÁFICA: MARCO GEOESTADÍSTICO NACIONAL. CENSO DE POBLACIÓN Y VIVIENDA 2020, INEGI.

CLAVES Y NOMBRES GEOGRÁFICOS CON BASE EN EL:		CATÁLOGO DE CLAVES DE ÁREAS GEOESTADÍSTICAS ESTATALES, MUNICIPALES Y LOCALIDADES	
ENTIDAD:	QUERÉTARO (22)	ENTIDAD:	QUERÉTARO (22)
MUNICIPIO:	EL MARQUÉS (22011)	MUNICIPIO:	EL MARQUÉS (22011)
LOCALIDAD:	LA PIEDAD (SAN MIGUEL COLORADO) (220110049)	LOCALIDAD:	LA PIEDAD (SAN MIGUEL COLORADO) (220110049)

LÍMITE DE MANZANA
 [Red Line] LÍMITE DE AGEB
 ### = Clave de Manzana
 TEXTO = NOMBRE DEL ASENTAMIENTO

ZAP URBANAS 2026


AGEB: 2201100490509



FUENTE CARTOGRÁFICA: MARCO GEOESTADÍSTICO NACIONAL. CENSO DE POBLACIÓN Y VIVIENDA 2020, INEGI.

CLAVES Y NOMBRES GEOGRÁFICOS CON BASE EN EL:

	CENSO DE POBLACIÓN Y VIVIENDA, 2020 (CLAVES Y NOMBRES DE LA DECLARATORIA ZAP 2026)	CATÁLOGO DE CLAVES DE ÁREAS GEOESTADÍSTICAS ESTATALES, MUNICIPALES Y LOCALIDADES
ENTIDAD:	QUERÉTARO (22)	QUERÉTARO (22)
MUNICIPIO:	EL MARQUÉS (22011)	EL MARQUÉS (22011)
LOCALIDAD:	LA PRADERA (220110439)	LA PRADERA (220110439)

LÍMITE DE MANZANA
 LÍMITE DE AGEB
 ### = Clave de Manzana
 TEXTO = NOMBRE DEL ASENTAMIENTO


ZAP URBANAS 2026

AGEB: 2201104390301



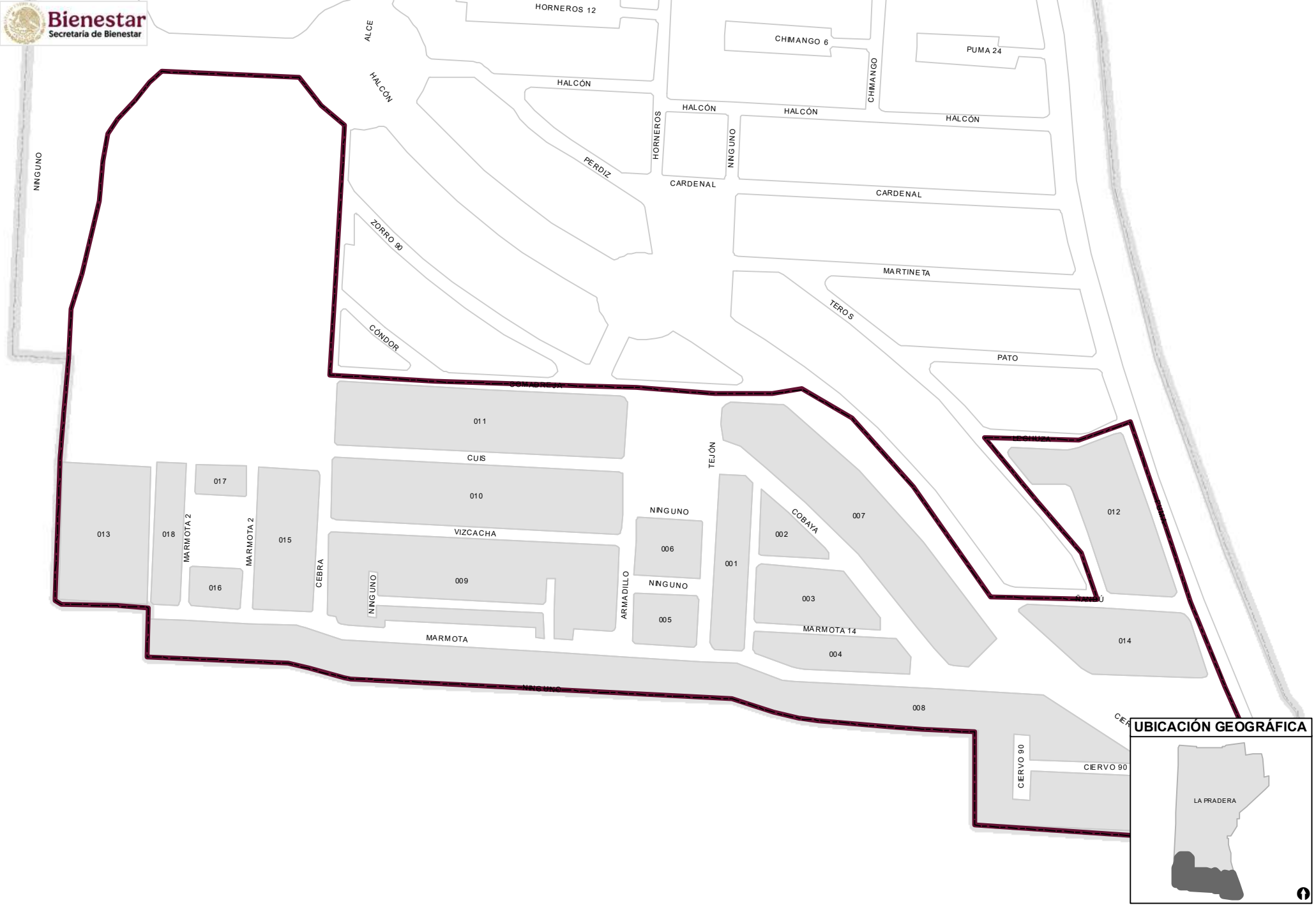
FUENTE CARTOGRÁFICA: MARCO GEOESTADÍSTICO NACIONAL. CENSO DE POBLACIÓN Y VIVIENDA 2020, INEGI.

CLAVES Y NOMBRES GEOGRÁFICOS CON BASE EN EL:		CATÁLOGO DE CLAVES DE ÁREAS GEOESTADÍSTICAS ESTATALES, MUNICIPALES Y LOCALIDADES	
ENTIDAD:	QUERÉTARO (22)	ENTIDAD:	QUERÉTARO (22)
MUNICIPIO:	EL MARQUÉS (22011)	MUNICIPIO:	EL MARQUÉS (22011)
LOCALIDAD:	LA PRADERA (220110439)	LOCALIDAD:	LA PRADERA (220110439)

LÍMITE DE MANZANA
 LÍMITE DE AGEB
 ### = Clave de Manzana
 TEXTO = NOMBRE DEL ASENTAMIENTO

ZAP URBANAS 2026

AGEB: 2201104390316



FUENTE CARTOGRÁFICA: MARCO GEOESTADÍSTICO NACIONAL. CENSO DE POBLACIÓN Y VIVIENDA 2020, INEGI.


CLAVES Y NOMBRES GEOGRÁFICOS CON BASE EN EL:		CATÁLOGO DE CLAVES DE ÁREAS GEOESTADÍSTICAS ESTATALES, MUNICIPALES Y LOCALIDADES	
ENTIDAD:	QUERÉTARO (22)	ENTIDAD:	QUERÉTARO (22)
MUNICIPIO:	EL MARQUÉS (22011)	MUNICIPIO:	EL MARQUÉS (22011)
LOCALIDAD:	LA PRADERA (220110439)	LOCALIDAD:	LA PRADERA (220110439)

LÍMITE DE MANZANA
 LÍMITE DE AGEB
 ### = Clave de Manzana
 TEXTO = NOMBRE DEL ASENTAMIENTO



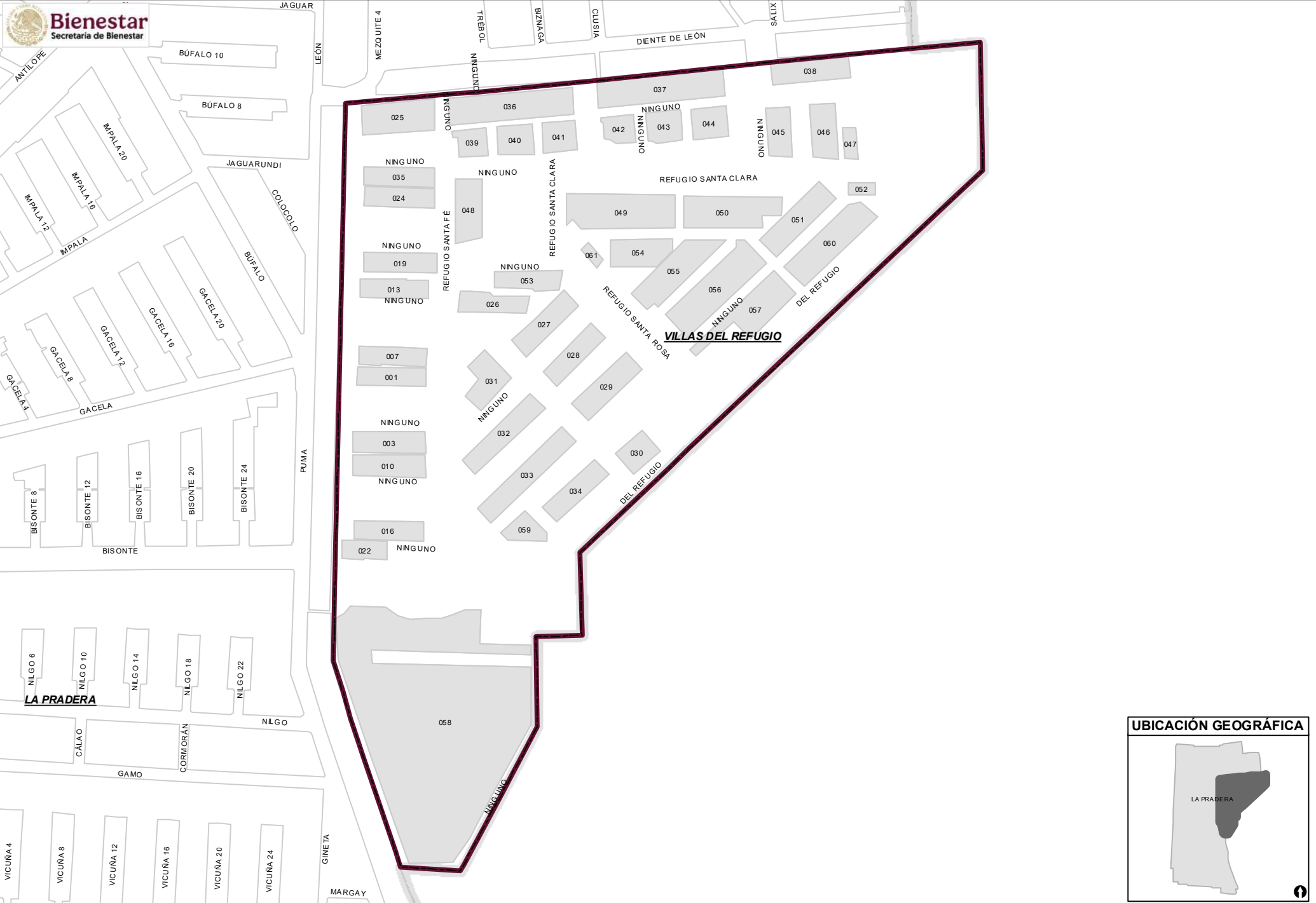
FUENTE CARTOGRÁFICA: MARCO GEOESTADÍSTICO NACIONAL. CENSO DE POBLACIÓN Y VIVIENDA 2020, INEGI.

CLAVES Y NOMBRES GEOGRÁFICOS CON BASE EN EL:		CATÁLOGO DE CLAVES DE ÁREAS GEOESTADÍSTICAS ESTATALES, MUNICIPALES Y LOCALIDADES	
ENTIDAD:	QUERÉTARO (22)	ENTIDAD:	QUERÉTARO (22)
MUNICIPIO:	EL MARQUÉS (22011)	MUNICIPIO:	EL MARQUÉS (22011)
LOCALIDAD:	LA PRADERA (220110439)	LOCALIDAD:	LA PRADERA (220110439)

LÍMITE DE MANZANA
 LÍMITE DE AGEB
 ### = Clave de Manzana
 TEXTO = NOMBRE DEL ASENTAMIENTO

ZAP URBANAS 2026

AGEB: 2201104390388



UBICACIÓN GEOGRÁFICA



FUENTE CARTOGRÁFICA: MARCO GEOESTADÍSTICO NACIONAL. CENSO DE POBLACIÓN Y VIVIENDA 2020, INEGI.

CLAVES Y NOMBRES GEOGRÁFICOS CON BASE EN EL:		<p>### LÍMITE DE MANZANA</p> <p> LÍMITE DE AGEB</p> <p>### = Clave de Manzana</p> <p>TEXTO = NOMBRE DEL ASENTAMIENTO</p>
CENSO DE POBLACIÓN Y VIVIENDA, 2020 (CLAVES Y NOMBRES DE LA DECLARATORIA ZAP 2026)		
CATÁLOGO DE CLAVES DE ÁREAS GEOESTADÍSTICAS ESTATALES, MUNICIPALES Y LOCALIDADES		
QUERÉTARO (22)		
ENTIDAD:	QUERÉTARO (22)	
MUNICIPIO:	EL MARQUÉS (22011)	
LOCALIDAD:	LA PRADERA (220110439)	

ZAP URBANAS 2026

AGEB: 2201104390424



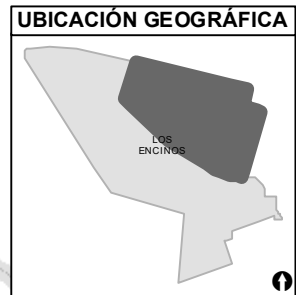
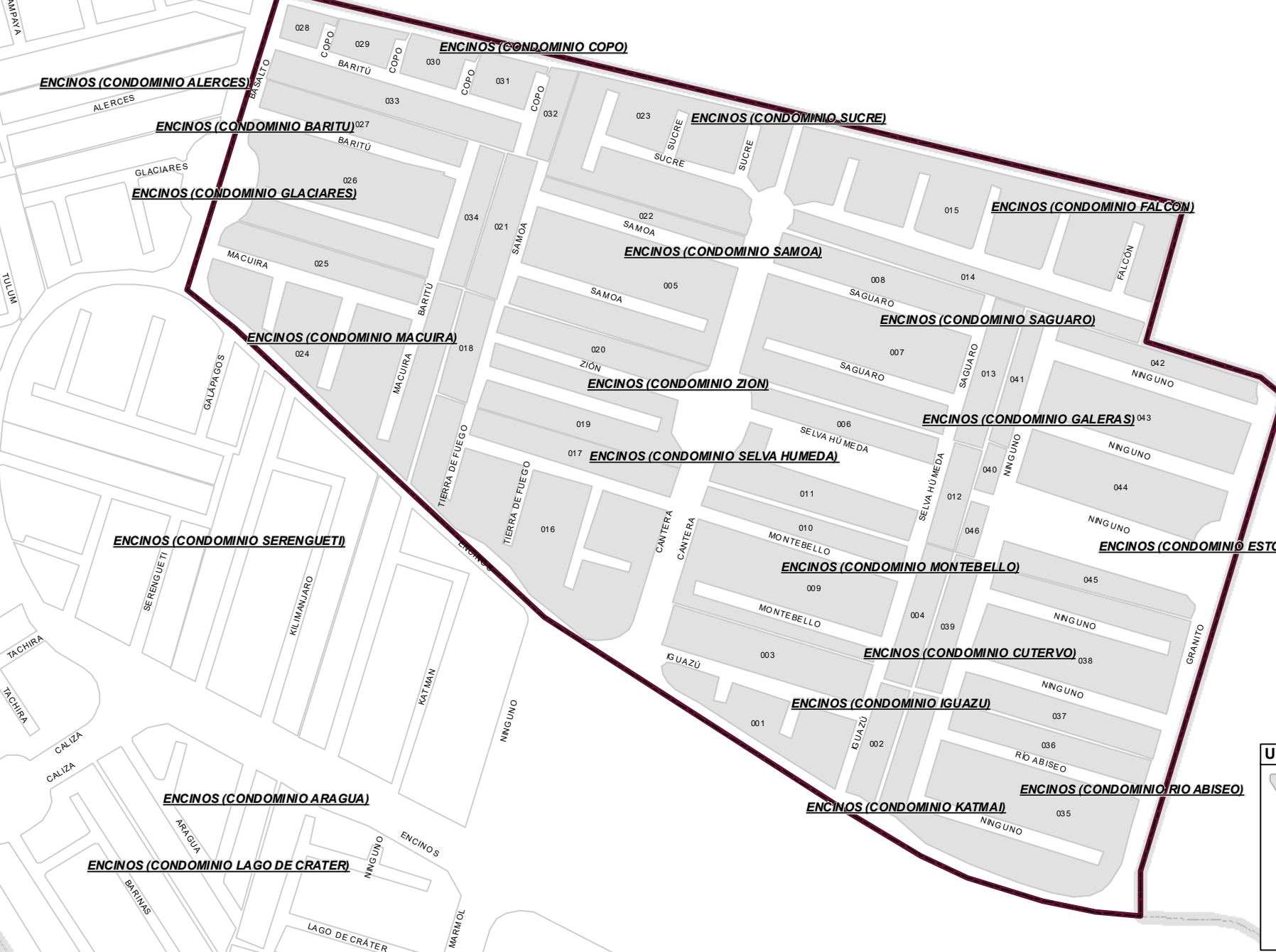
FUENTE CARTOGRÁFICA: MARCO GEOESTADÍSTICO NACIONAL. CENSO DE POBLACIÓN Y VIVIENDA 2020, INEGI.

CLAVES Y NOMBRES GEOGRÁFICOS CON BASE EN EL:		### LÍMITE DE MANZANA LÍMITE DE AGEB ### = Clave de Manzana TEXTO = NOMBRE DEL ASENTAMIENTO
CENSO DE POBLACIÓN Y VIVIENDA, 2020 (CLAVES Y NOMBRES DE LA DECLARATORIA ZAP 2026)		
CATÁLOGO DE CLAVES DE ÁREAS GEOESTADÍSTICAS ESTATALES, MUNICIPALES Y LOCALIDADES		
ENTIDAD: QUERÉTARO (22)	QUERÉTARO (22)	
MUNICIPIO: EL MARQUÉS (22011)	EL MARQUÉS (22011)	
LOCALIDAD: LOS ENCINOS (220110445)	LOS ENCINOS (220110445)	

ZAP URBANAS 2026


AGEB: 2201104450693

LOS ENCINOS (CONDOMINIO TALAMPAYA)



FUENTE CARTOGRÁFICA: MARCO GEOESTADÍSTICO NACIONAL. CENSO DE POBLACIÓN Y VIVIENDA 2020, INEGI.

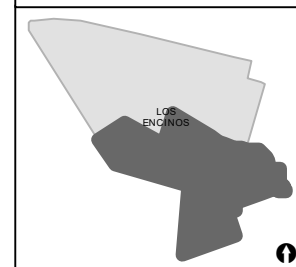
CLAVES Y NOMBRES GEOGRÁFICOS CON BASE EN EL:	
CENSO DE POBLACIÓN Y VIVIENDA, 2020 (CLAVES Y NOMBRES DE LA DECLARATORIA ZAP 2026)	
CATÁLOGO DE CLAVES DE ÁREAS GEOESTADÍSTICAS ESTATALES, MUNICIPALES Y LOCALIDADES	
ENTIDAD:	QUERÉTARO (22)
MUNICIPIO:	EL MARQUÉS (22 011)
LOCALIDAD:	LOS ENCINOS (220 11044 5)

LÍMITE DE MANZANA
 LÍMITE DE AGEB
 ### = Clave de Manzana
 TEXTO = NOMBRE DEL ASENTAMIENTO

ZAP URBANAS 2026

AGEB: 2201104450706

UBICACIÓN GEOGRÁFICA



FUENTE CARTOGRÁFICA: MARCO GEOESTADÍSTICO NACIONAL. CENSO DE POBLACIÓN Y VIVIENDA 2020, INEGI.

CLAVES Y NOMBRES GEOGRÁFICOS CON BASE EN EL:

CENSO DE POBLACIÓN Y VIVIENDA, 2020 (CLAVES Y NOMBRES DE LA DECLARATORIA ZAP 2026)

CATÁLOGO DE CLAVES DE ÁREAS GEOESTADÍSTICAS ESTATALES, MUNICIPALES Y LOCALIDADES

ENTIDAD: QUERÉTARO (22)

QUERÉTARO (22)

MUNICIPIO: EL MARQUÉS (22011)

EL MARQUÉS (22011)

LOCALIDAD: LOS ENCINOS (220110445)

LOS ENCINOS (220110445)

LÍMITE DE MANZANA

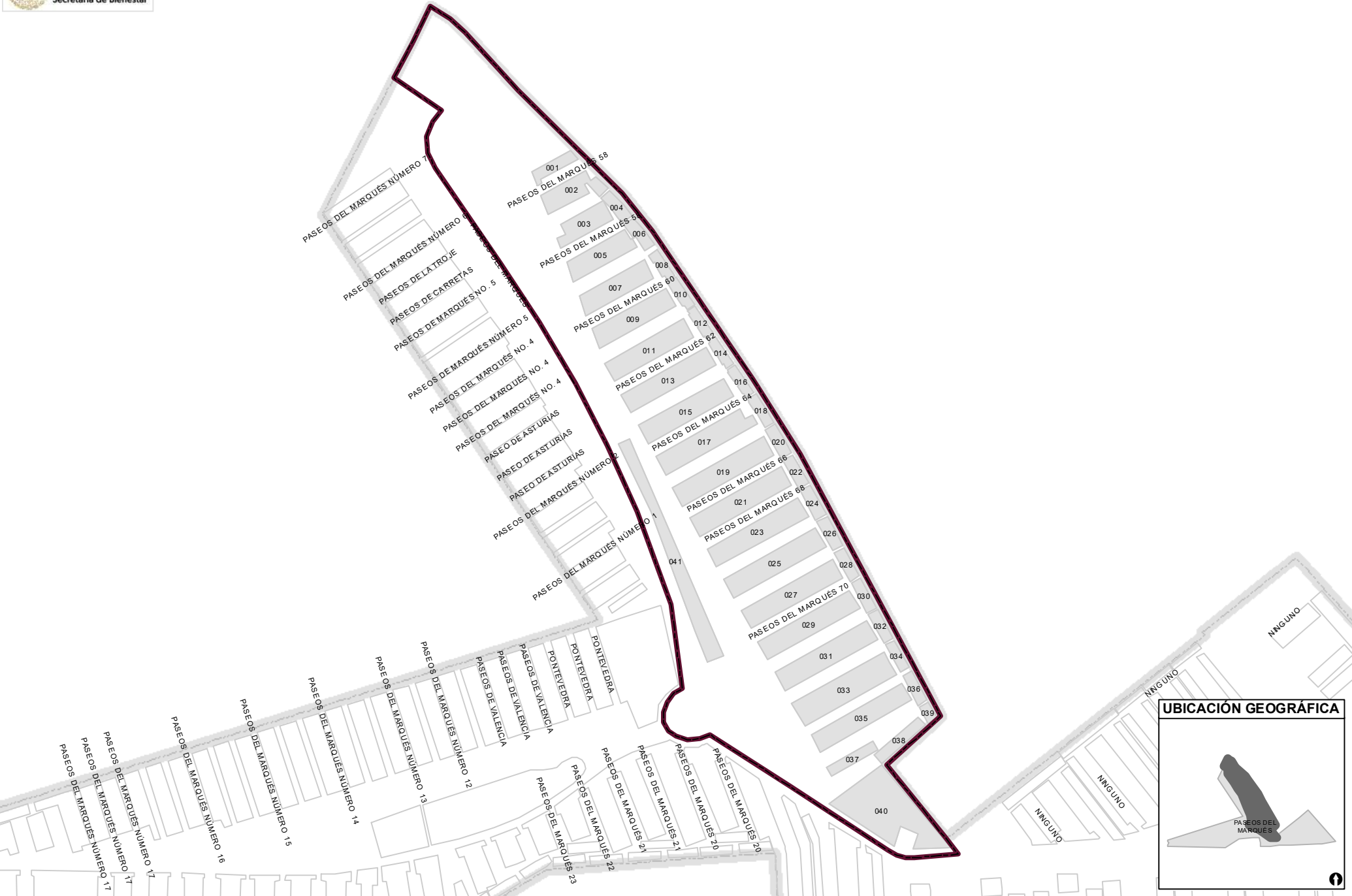
LÍMITE DE AGEB

= Clave de Manzana

TEXTO = NOMBRE DEL ASENTAMIENTO

ZAP URBANAS 2026

AGEB: 2201104450710



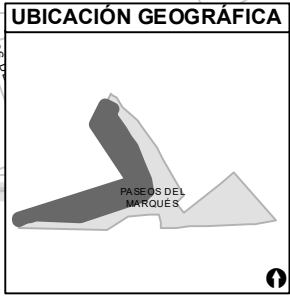
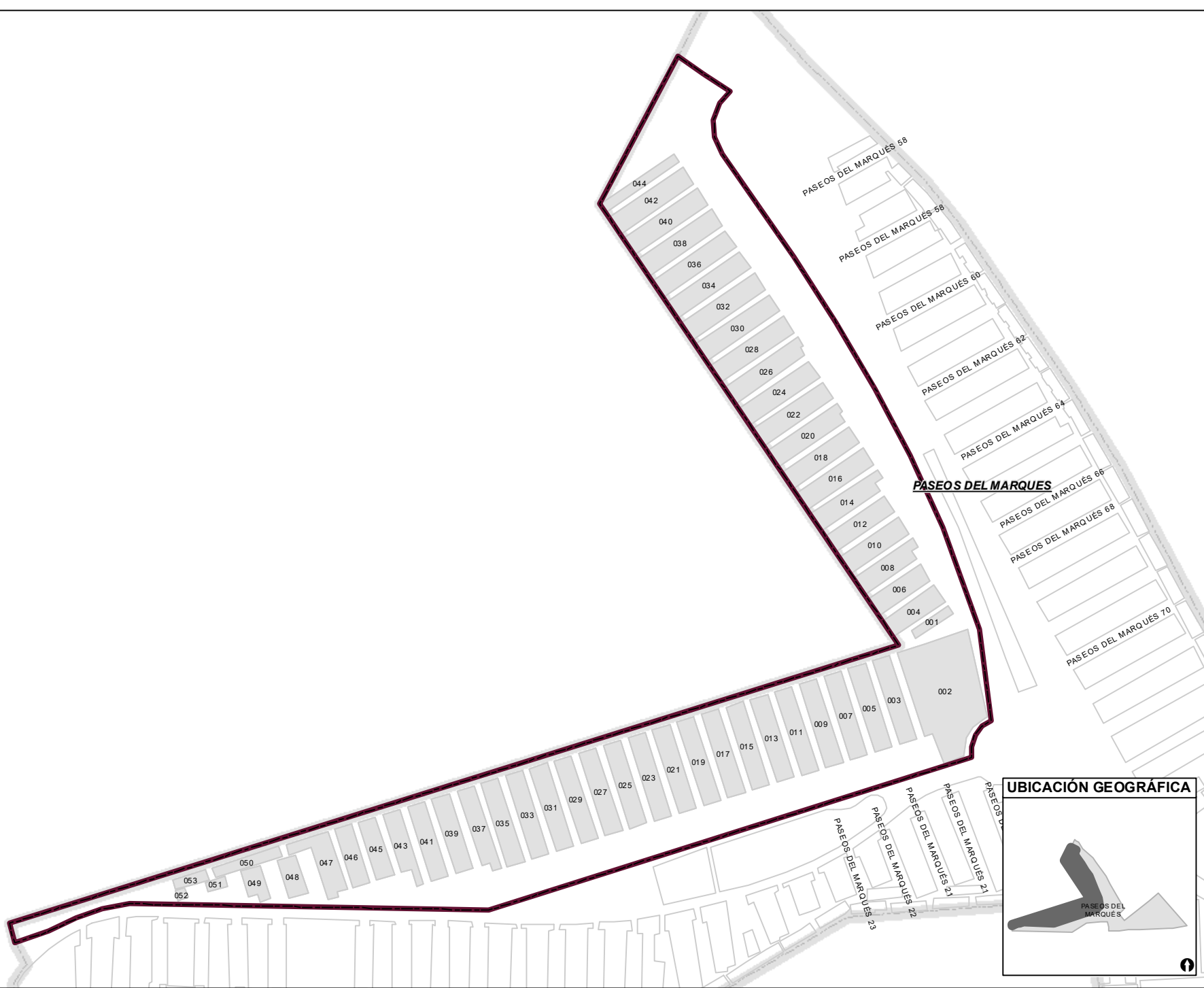
FUENTE CARTOGRÁFICA: MARCO GEOESTADÍSTICO NACIONAL. CENSO DE POBLACIÓN Y VIVIENDA 2020, INEGI.

CLAVES Y NOMBRES GEOGRÁFICOS CON BASE EN EL:		CATÁLOGO DE CLAVES DE ÁREAS GEOESTADÍSTICAS ESTATALES, MUNICIPALES Y LOCALIDADES	
ENTIDAD:	QUERÉTARO (22)	ENTIDAD:	QUERÉTARO (22)
MUNICIPIO:	EL MARQUÉS (22011)	MUNICIPIO:	EL MARQUÉS (22011)
LOCALIDAD:	PASEOS DEL MARQUÉS (220110442)	LOCALIDAD:	PASEOS DEL MARQUÉS (220110442)

ZAP URBANAS 2026

AGEB: 220110442073A

LÍMITE DE MANZANA
 LÍMITE DE AGEB
= Clave de Manzana
TEXTO = NOMBRE DEL ASENTAMIENTO



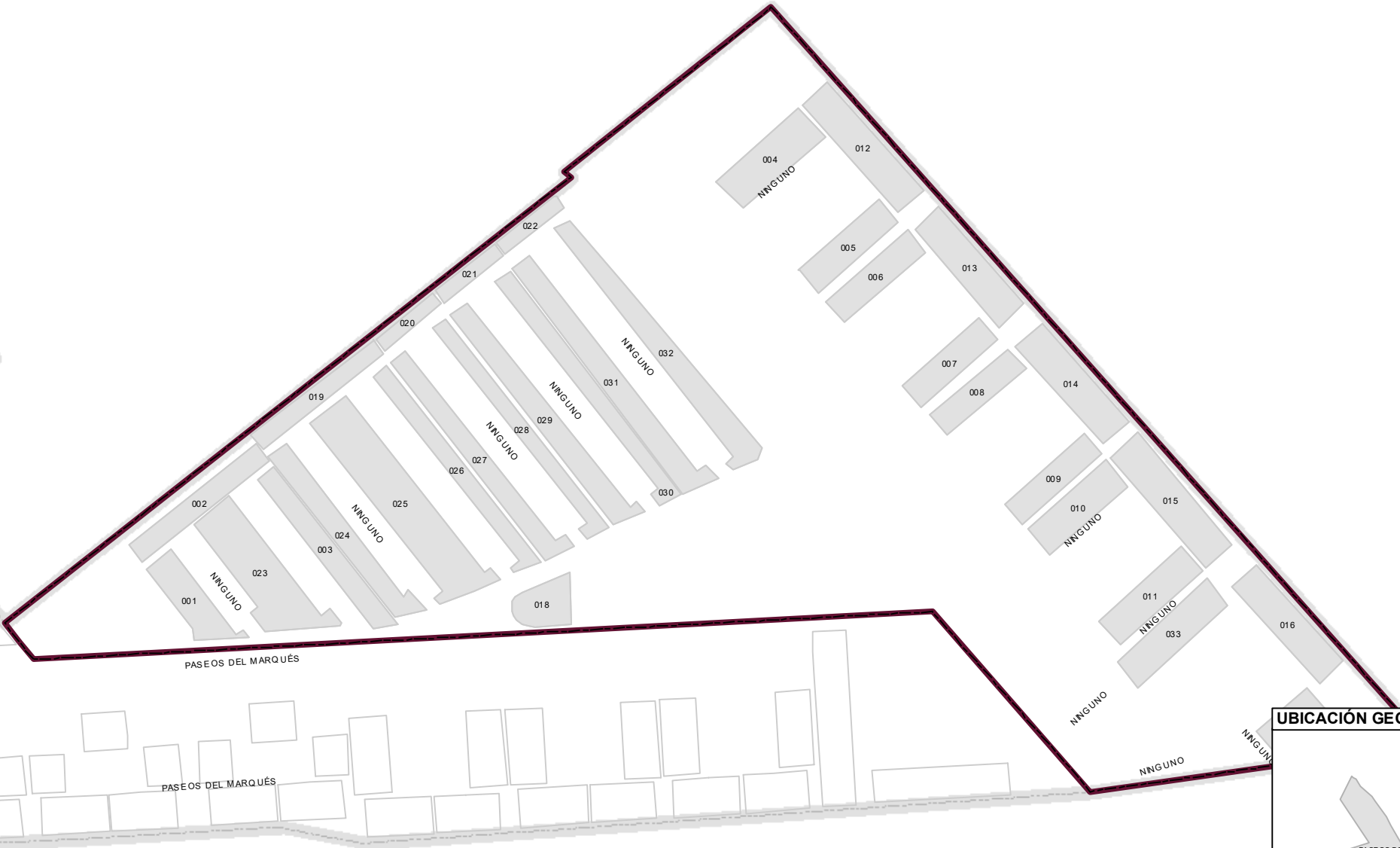
FUENTE CARTOGRÁFICA: MARCO GEOESTADÍSTICO NACIONAL. CENSO DE POBLACIÓN Y VIVIENDA 2020, INEGI.

CLAVES Y NOMBRES GEOGRÁFICOS CON BASE EN EL:		CATÁLOGO DE CLAVES DE ÁREAS GEOESTADÍSTICAS ESTATALES, MUNICIPALES Y LOCALIDADES	
ENTIDAD:	QUERÉTARO (22)	ENTIDAD:	QUERÉTARO (22)
MUNICIPIO:	EL MARQUÉS (22011)	MUNICIPIO:	EL MARQUÉS (22011)
LOCALIDAD:	PASEOS DEL MARQUÉS (220110442)	LOCALIDAD:	PASEOS DEL MARQUÉS (220110442)

LÍMITE DE MANZANA
 LÍMITE DE AGEB
 ### = Clave de Manzana
 TEXTO = NOMBRE DEL ASENTAMIENTO


ZAP URBANAS 2026

AGEB: 2201104420725



FUENTE CARTOGRÁFICA: MARCO GEOESTADÍSTICO NACIONAL. CENSO DE POBLACIÓN Y VIVIENDA 2020, INEGI.

CLAVES Y NOMBRES GEOGRÁFICOS CON BASE EN EL:		CATÁLOGO DE CLAVES DE ÁREAS GEOESTADÍSTICAS ESTATALES, MUNICIPALES Y LOCALIDADES	
ENTIDAD:	QUERÉTARO (22)	ENTIDAD:	QUERÉTARO (22)
MUNICIPIO:	EL MARQUÉS (22011)	MUNICIPIO:	EL MARQUÉS (22011)
LOCALIDAD:	PASEOS DEL MARQUÉS (220110442)	LOCALIDAD:	PASEOS DEL MARQUÉS (220110442)

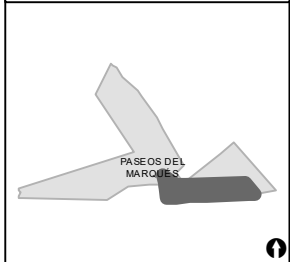
LÍMITE DE MANZANA
 LÍMITE DE AGEB
 ### = Clave de Manzana
 TEXTO = NOMBRE DEL ASENTAMIENTO

ZAP URBANAS 2026

AGEB: 2201104420744




UBICACIÓN GEOGRÁFICA

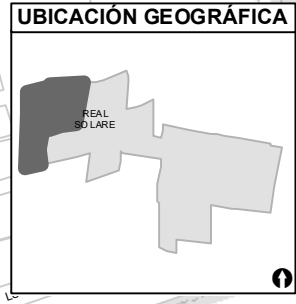


FUENTE CARTOGRÁFICA: MARCO GEOESTADÍSTICO NACIONAL. CENSO DE POBLACIÓN Y VIVIENDA 2020, INEGI.

CLAVES Y NOMBRES GEOGRÁFICOS CON BASE EN EL:


	CENSO DE POBLACIÓN Y VIVIENDA, 2020 (CLAVES Y NOMBRES DE LA DECLARATORIA ZAP 2026)	CATÁLOGO DE CLAVES DE ÁREAS GEOESTADÍSTICAS ESTATALES, MUNICIPALES Y LOCALIDADES
ENTIDAD:	QUERÉTARO (22)	QUERÉTARO (22)
MUNICIPIO:	EL MARQUÉS (22011)	EL MARQUÉS (22011)
LOCALIDAD:	PASEOS DEL MARQUÉS (220110442)	PASEOS DEL MARQUÉS (220110442)

LÍMITE DE MANZANA
 LÍMITE DE AGEB
 ### = Clave de Manzana
 TEXTO = NOMBRE DEL ASENTAMIENTO



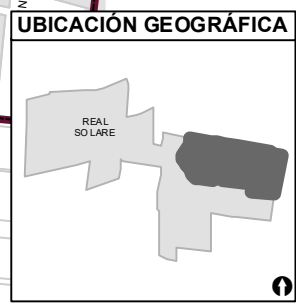
FUENTE CARTOGRÁFICA: MARCO GEOESTADÍSTICO NACIONAL. CENSO DE POBLACIÓN Y VIVIENDA 2020, INEGI.

CLAVES Y NOMBRES GEOGRÁFICOS CON BASE EN EL:		CATÁLOGO DE CLAVES DE ÁREAS GEOESTADÍSTICAS ESTATALES, MUNICIPALES Y LOCALIDADES	
CENSO DE POBLACIÓN Y VIVIENDA, 2020 (CLAVES Y NOMBRES DE LA DECLARATORIA ZAP 2026)		QUERÉTARO (22)	
ENTIDAD:	QUERÉTARO (22)	MUNICIPIO:	EL MARQUÉS (22011)
MUNICIPIO:	EL MARQUÉS (22011)	LOCALIDAD:	REAL SOLARE (220110479)
LOCALIDAD:	REAL SOLARE (220110479)		

LÍMITE DE MANZANA
 LÍMITE DE AGEB
 ### = Clave de Manzana
TEXTO = NOMBRE DEL ASENTAMIENTO


ZAP URBANAS 2026

AGEB: 220110479080A



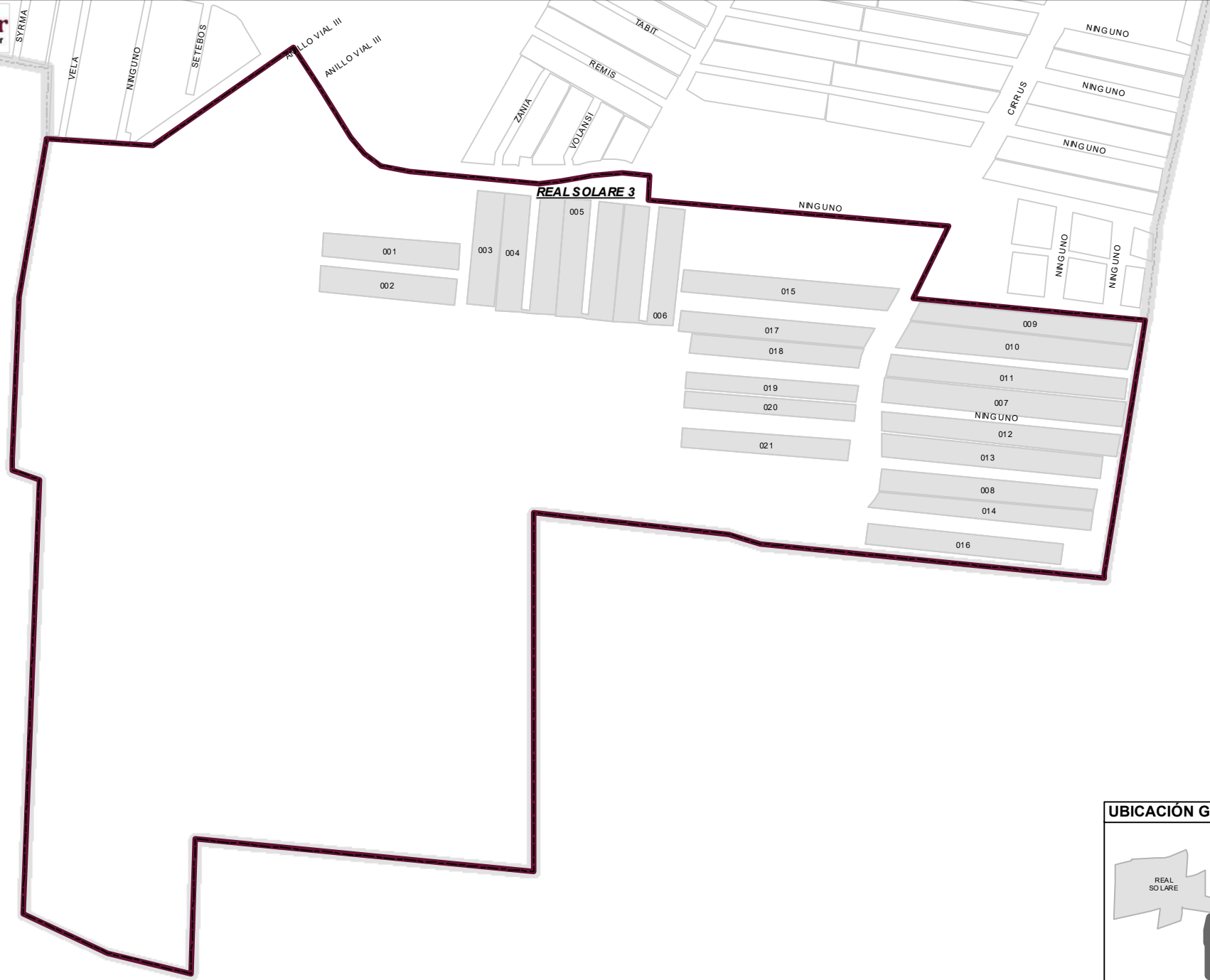
FUENTE CARTOGRÁFICA: MARCO GEOESTADÍSTICO NACIONAL. CENSO DE POBLACIÓN Y VIVIENDA 2020, INEGI.

CLAVES Y NOMBRES GEOGRÁFICOS CON BASE EN EL:	
CENSO DE POBLACIÓN Y VIVIENDA, 2020 (CLAVES Y NOMBRES DE LA DECLARATORIA ZAP 2026)	CATÁLOGO DE CLAVES DE ÁREAS GEOESTADÍSTICAS ESTATALES, MUNICIPALES Y LOCALIDADES
ENTIDAD: QUERÉTARO (22)	QUERÉTARO (22)
MUNICIPIO: EL MARQUÉS (22011)	EL MARQUÉS (22011)
LOCALIDAD: REAL SOLARE (220110479)	REAL SOLARE (220110479)


LÍMITE DE MANZANA
 LÍMITE DE AGEB
 ### = Clave de Manzana
 TEXTO = NOMBRE DEL ASENTAMIENTO

ZAP URBANAS 2026

AGEB: 2201104790833




UBICACIÓN GEOGRÁFICA



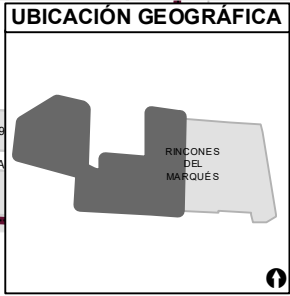
FUENTE CARTOGRÁFICA: MARCO GEOESTADÍSTICO NACIONAL. CENSO DE POBLACIÓN Y VIVIENDA 2020, INEGI.

CLAVES Y NOMBRES GEOGRÁFICOS CON BASE EN EL:	
CENSO DE POBLACIÓN Y VIVIENDA, 2020 (CLAVES Y NOMBRES DE LA DECLARATORIA ZAP 2026)	CATÁLOGO DE CLAVES DE ÁREAS GEOESTADÍSTICAS ESTATALES, MUNICIPALES Y LOCALIDADES
ENTIDAD: QUERÉTARO (22)	QUERÉTARO (22)
MUNICIPIO: EL MARQUÉS (22011)	EL MARQUÉS (22011)
LOCALIDAD: REAL SOLARE (220110479)	REAL SOLARE (220110479)

LÍMITE DE MANZANA
 LÍMITE DE AGEB
 ### = Clave de Manzana
 TEXTO = NOMBRE DEL ASENTAMIENTO

ZAP URBANAS 2026

AGEB: 2201104790848



FUENTE CARTOGRÁFICA: MARCO GEOESTADÍSTICO NACIONAL. CENSO DE POBLACIÓN Y VIVIENDA 2020, INEGI.

CLAVES Y NOMBRES GEOGRÁFICOS CON BASE EN EL:

	CENSO DE POBLACIÓN Y VIVIENDA, 2020 (CLAVES Y NOMBRES DE LA DECLARATORIA ZAP 2026)	CATÁLOGO DE CLAVES DE ÁREAS GEOESTADÍSTICAS ESTATALES, MUNICIPALES Y LOCALIDADES
ENTIDAD:	QUERÉTARO (22)	QUERÉTARO (22)
MUNICIPIO:	EL MARQUÉS (22011)	EL MARQUÉS (22011)
LOCALIDAD:	RINCONES DEL MARQUÉS (220110499)	RINCONES DEL MARQUÉS (220110499)

LÍMITE DE MANZANA

LÍMITE DE AGEB

= Clave de Manzana

TEXTO = NOMBRE DEL ASENTAMIENTO

ZAP URBANAS 2026

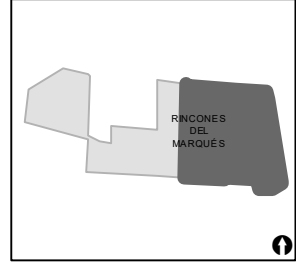
AGEB: 2201104990852



SIN NOMBRE


SIN NOMBRE

UBICACIÓN GEOGRÁFICA



FUENTE CARTOGRÁFICA: MARCO GEOESTADÍSTICO NACIONAL. CENSO DE POBLACIÓN Y VIVIENDA 2020, INEGI.

CLAVES Y NOMBRES GEOGRÁFICOS CON BASE EN EL:	
CENSO DE POBLACIÓN Y VIVIENDA, 2020 (CLAVES Y NOMBRES DE LA DECLARATORIA ZAP 2026)	CATÁLOGO DE CLAVES DE ÁREAS GEOESTADÍSTICAS ESTATALES, MUNICIPALES Y LOCALIDADES
ENTIDAD: QUERÉTARO (22)	QUERÉTARO (22)
MUNICIPIO: EL MARQUÉS (22011)	EL MARQUÉS (22011)
LOCALIDAD: RINCONES DEL MARQUÉS (220110499)	RINCONES DEL MARQUÉS (220110499)

LÍMITE DE MANZANA
 LÍMITE DE AGEB
 ### = Clave de Manzana
 TEXTO = NOMBRE DEL ASENTAMIENTO

ZAP URBANAS 2026

AGEB: 2201104990867

LOS HEROES (CONDOMINIO HACIENDA EL ROSARIO)

HACIENDA JESÚS MARÍA NÚMERO 35

HACIENDA LA CAÑADA NÚMERO 6
LA OBRERA

LOS HEROES (CONDOMINIO HACIENDA SAN JOSE)

LOS HEROES (CONDOMINIO HACIENDA SAN CARLOS)

LOS HEROES

HACIENDA LA HORQUILLA

LOS HEROES (CONDOMINIO HACIENDA SAN BLAS)

LOS HEROES (CONDOMINIO HACIENDA BONITA)

LOS HEROES (CONDOMINIO HACIENDA SANTO DOMINGO)

LOS HEROES (CONDOMINIO HACIENDA SAN JERONIMO)

LOS HEROES (CONDOMINIO HACIENDA MIRANDA)

CONDOMINIO HACIENDA CRISTOBAL

LOS HEROES (CONDOMINIO HACIENDA EL SAUCE)

LOS HEROES (CONDOMINIO HACIENDA SAN LORENZO)

LOS HEROES (CONDOMINIO HACIENDA SAN BARTOLO)

LOS HEROES (CONDOMINIO HACIENDA LA TRINIDAD)

LOS HEROES (CONDOMINIO HACIENDA LA CAÑADA)

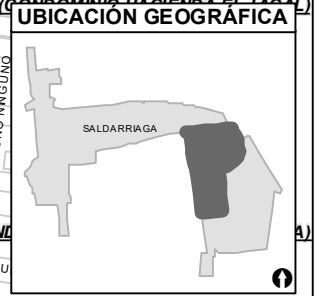
LOS HEROES (CONDOMINIO HACIENDA LA PRIMAVERA)

LOS HEROES (CONDOMINIO HACIENDA SAN IGNACIO)

LOS HEROES (CONDOMINIO HACIENDA LA MESILLA)

LOS HEROES (CONDOMINIO HACIENDA EL ROSARIO)

LOS HEROES (CONDOMINIO HACIENDA CORONILLA)



LOS HEROES

LOS HEROES (CONDOMINIO HACIENDA RELAMPAGO)

ANILLO VIAL 3 PONIENTE 14

LOS HEROES (CONDOMINIO HACIENDA RELAMPAGO)

FUENTE CARTOGRAFICA: MARCO GEOESTADISTICO NACIONAL. CENSO DE POBLACION Y VIVIENDA 2020, INEGI.

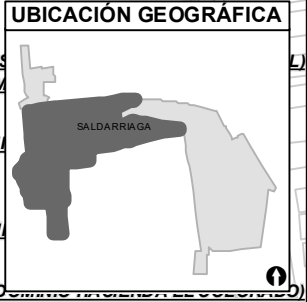
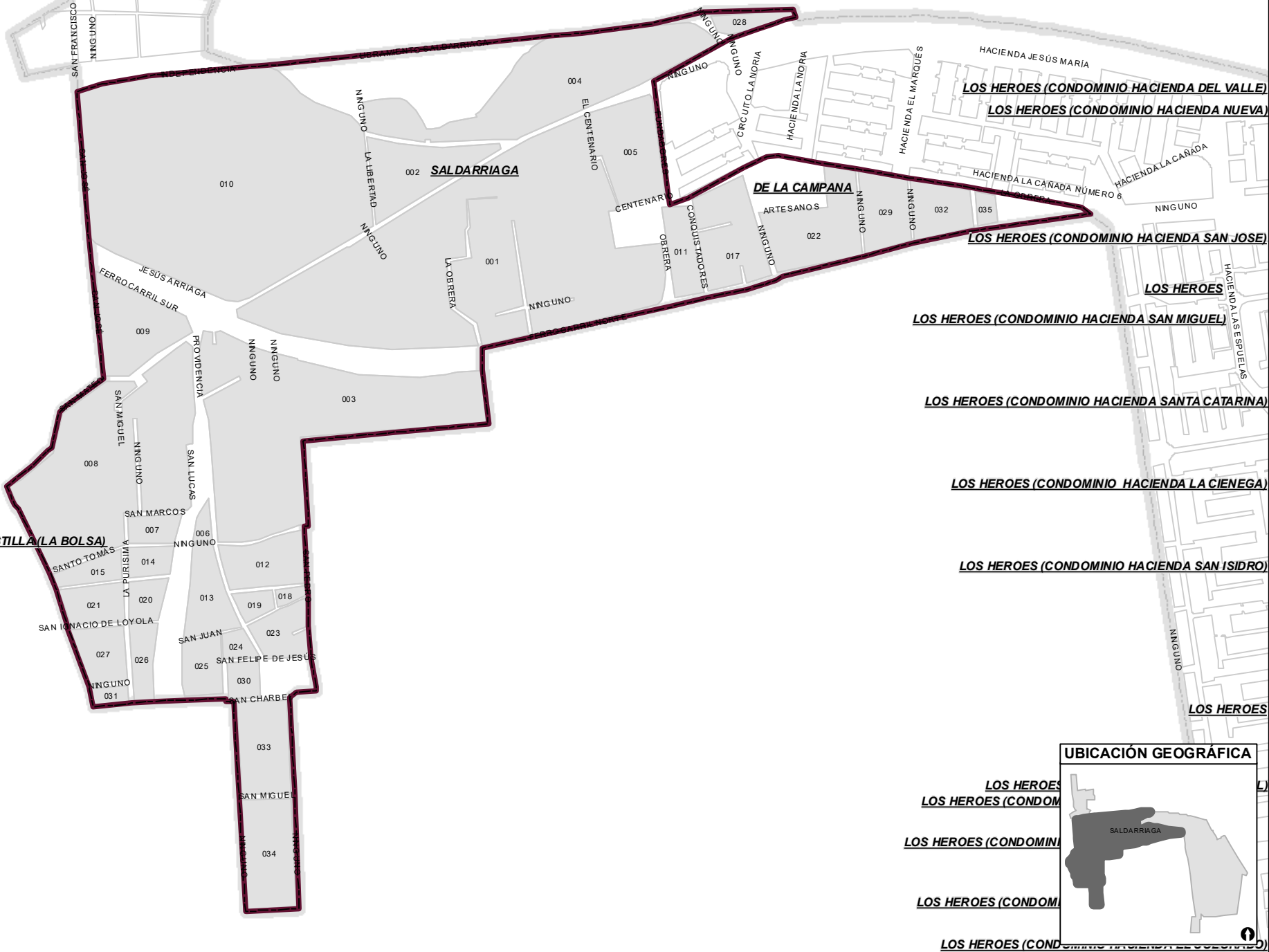
CLAVES Y NOMBRES GEOGRAFICOS CON BASE EN EL:

CENSO DE POBLACION Y VIVIENDA, 2020 (CLAVES Y NOMBRES DE LA DECLARATORIA ZAP 2026)		CATALOGO DE CLAVES DE AREAS GEOESTADISTICAS ESTATALES, MUNICIPALES Y LOCALIDADES	
ENTIDAD:	QUERÉTARO (22)	QUERÉTARO (22)	
MUNICIPIO:	EL MARQUÉS (22011)	EL MARQUÉS (22011)	
LOCALIDAD:	SALDARRIAGA (220110058)	SALDARRIAGA (220110058)	

LÍMITE DE MANZANA
 LÍMITE DE AGEB
 ### = Clave de Manzana
 TEXTO = NOMBRE DEL ASENTAMIENTO

ZAP URBANAS 2026

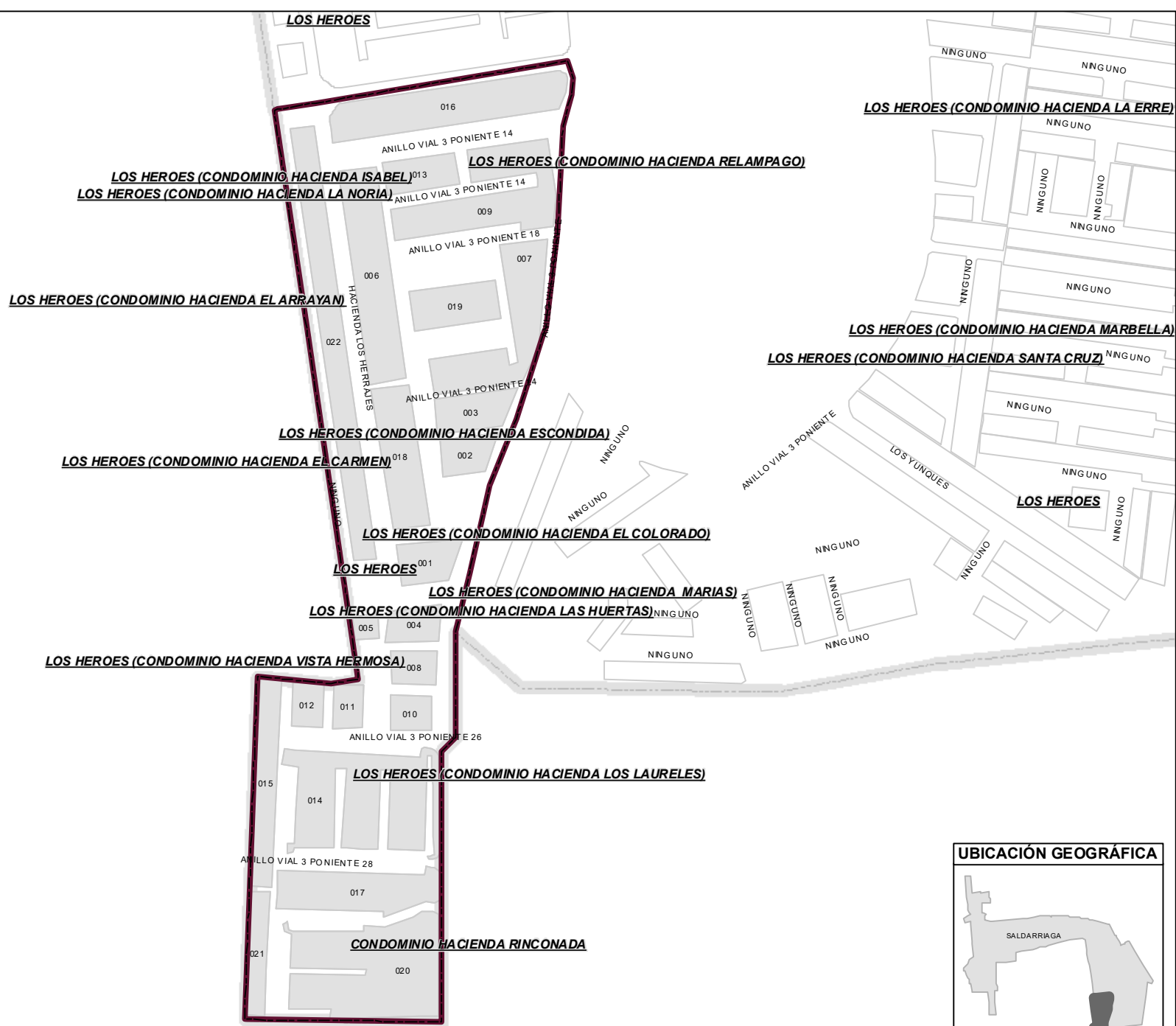
AGEB: 220110058034A



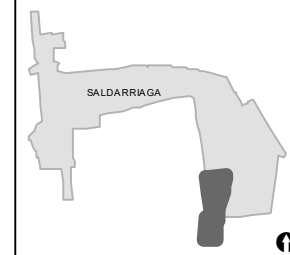
FUENTE CARTOGRÁFICA: MARCO GEOESTADÍSTICO NACIONAL. CENSO DE POBLACIÓN Y VIVIENDA 2020, INEGI.

CLAVES Y NOMBRES GEOGRÁFICOS CON BASE EN EL:		CATÁLOGO DE CLAVES DE ÁREAS GEOESTADÍSTICAS ESTATALES, MUNICIPALES Y LOCALIDADES	
ENTIDAD:	QUERÉTARO (22)	ENTIDAD:	QUERÉTARO (22)
MUNICIPIO:	EL MARQUÉS (22011)	MUNICIPIO:	EL MARQUÉS (22011)
LOCALIDAD:	SALDARRIAGA (220110058)	LOCALIDAD:	SALDARRIAGA (220110058)

LÍMITE DE MANZANA
 LÍMITE DE AGEB
 ### = Clave de Manzana
 TEXTO = NOMBRE DEL ASENTAMIENTO



UBICACIÓN GEOGRÁFICA



FUENTE CARTOGRÁFICA: MARCO GEOESTADÍSTICO NACIONAL. CENSO DE POBLACIÓN Y VIVIENDA 2020, INEGI.

CLAVES Y NOMBRES GEOGRÁFICOS CON BASE EN EL:

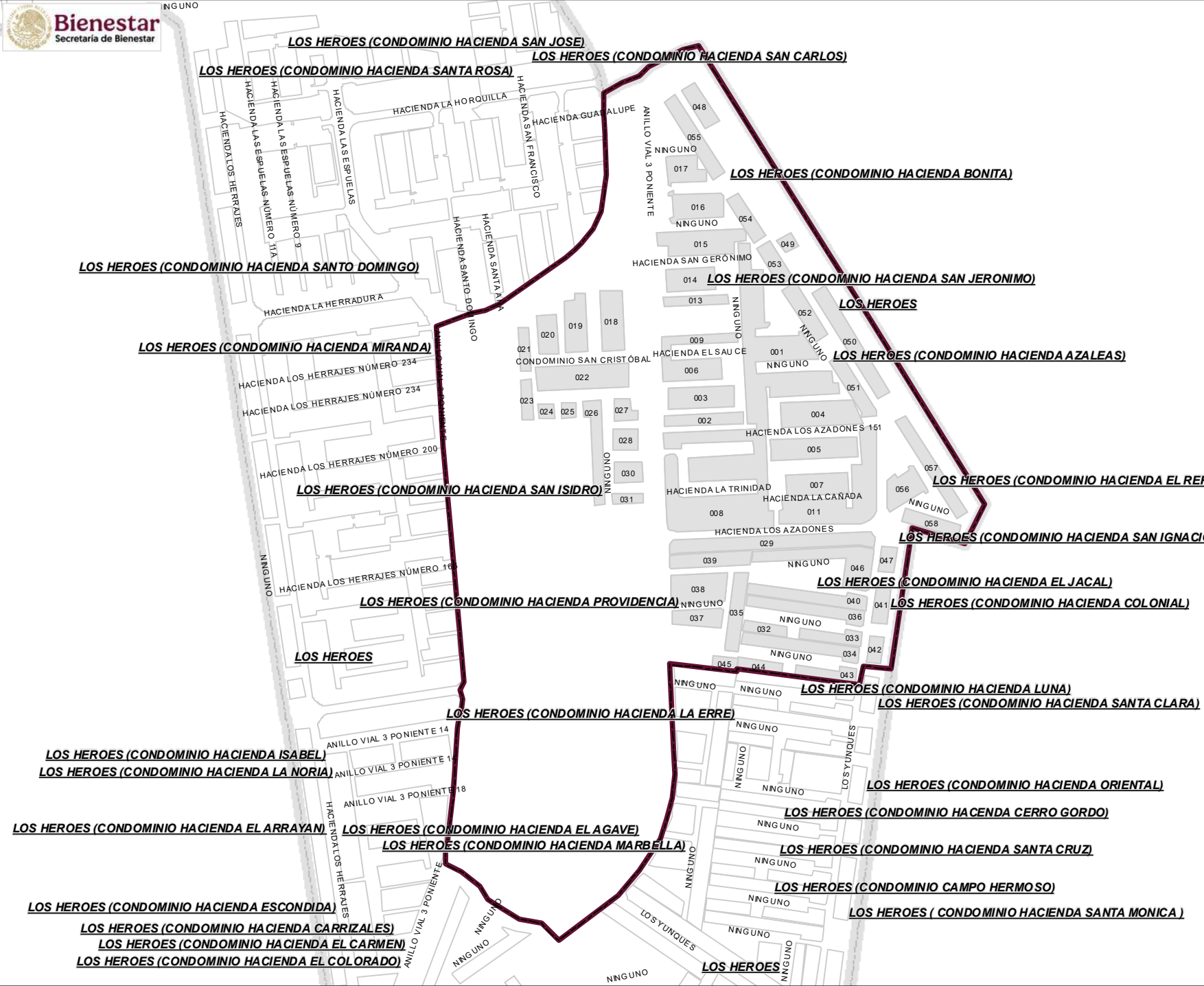
CENSO DE POBLACIÓN Y VIVIENDA, 2020 (CLAVES Y NOMBRES DE LA DECLARATORIA ZAP 2026)		CATÁLOGO DE CLAVES DE ÁREAS GEOESTADÍSTICAS ESTATALES, MUNICIPALES Y LOCALIDADES	
ENTIDAD:	QUERÉTARO (22)	QUERÉTARO (22)	
MUNICIPIO:	EL MARQUÉS (22011)	EL MARQUÉS (22011)	
LOCALIDAD:	SALDARRIAGA (220110058)	SALDARRIAGA (220110058)	

LÍMITE DE MANZANA

 LÍMITE DE AGEB


= Clave de Manzana

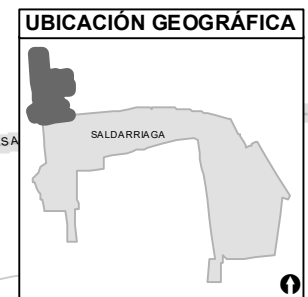
TEXTO = NOMBRE DEL ASENTAMIENTO



FUENTE CARTOGRÁFICA: MARCO GEOESTADÍSTICO NACIONAL. CENSO DE POBLACIÓN Y VIVIENDA 2020, INEGI.

CLAVES Y NOMBRES GEOGRÁFICOS CON BASE EN EL:		CATÁLOGO DE CLAVES DE ÁREAS GEOESTADÍSTICAS ESTATALES, MUNICIPALES Y LOCALIDADES	
ENTIDAD:	QUERÉTARO (22)	ENTIDAD:	QUERÉTARO (22)
MUNICIPIO:	EL MARQUÉS (22011)	MUNICIPIO:	EL MARQUÉS (22011)
LOCALIDAD:	SALDARRIAGA (220110058)	LOCALIDAD:	SALDARRIAGA (220110058)

LÍMITE DE MANZANA
 LÍMITE DE AGEB
 ### = Clave de Manzana
 TEXTO = NOMBRE DEL ASENTAMIENTO



FUENTE CARTOGRÁFICA: MARCO GEOESTADÍSTICO NACIONAL. CENSO DE POBLACIÓN Y VIVIENDA 2020, INEGI.

CLAVES Y NOMBRES GEOGRÁFICOS CON BASE EN EL:

	CENSO DE POBLACIÓN Y VIVIENDA, 2020 (CLAVES Y NOMBRES DE LA DECLARATORIA ZAP 2026)	CATÁLOGO DE CLAVES DE ÁREAS GEOESTADÍSTICAS ESTATALES, MUNICIPALES Y LOCALIDADES
ENTIDAD:	QUERÉTARO (22)	QUERÉTARO (22)
MUNICIPIO:	EL MARQUÉS (22011)	EL MARQUÉS (22011)
LOCALIDAD:	SALDARRIAGA (220110058)	SALDARRIAGA (220110058)

LÍMITE DE MANZANA

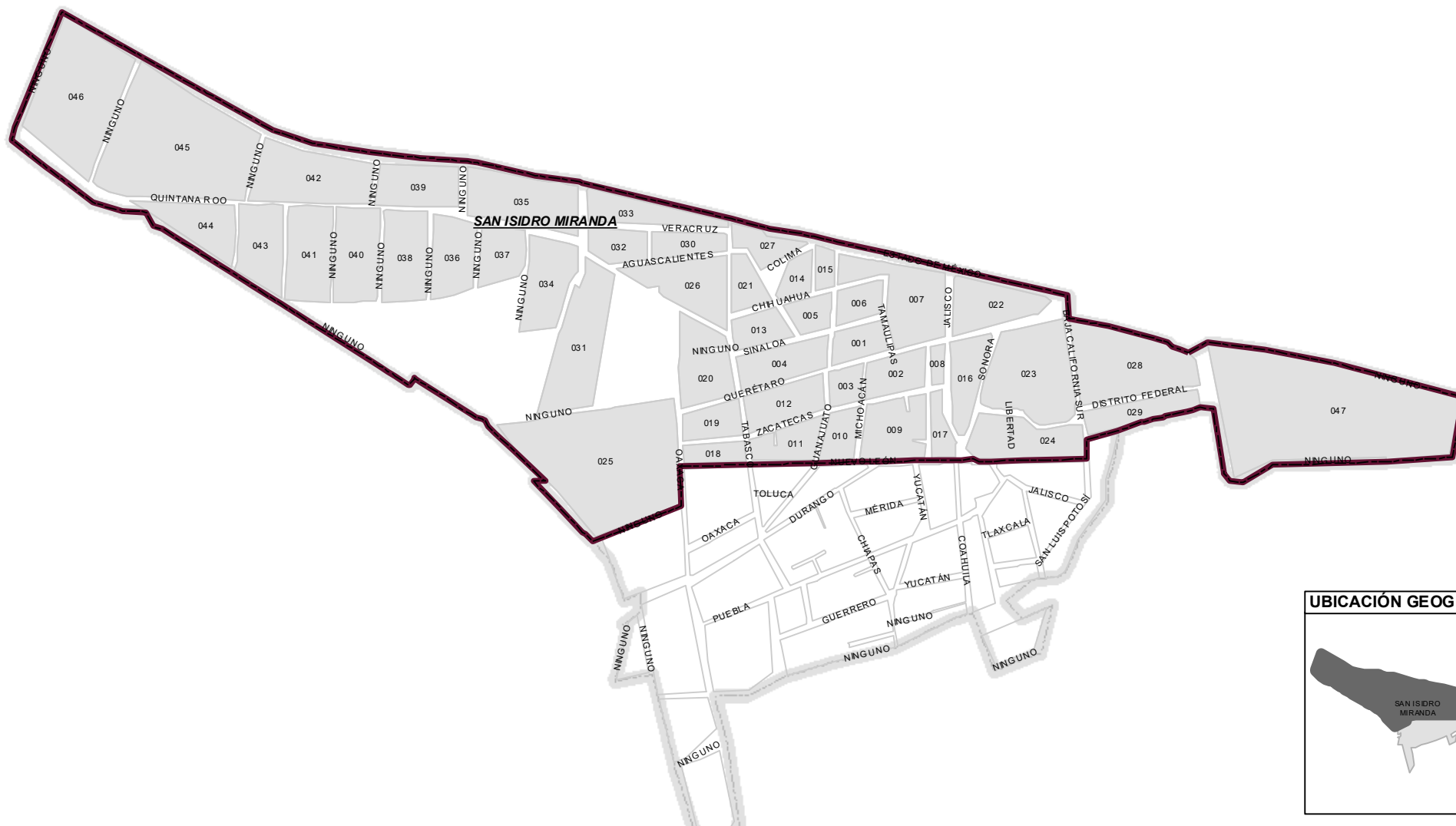
LÍMITE DE AGEB

= Clave de Manzana

TEXTO = NOMBRE DEL ASENTAMIENTO

ZAP URBANAS 2026

AGEB: 2201100580392



FUENTE CARTOGRÁFICA: MARCO GEOESTADÍSTICO NACIONAL. CENSO DE POBLACIÓN Y VIVIENDA 2020, INEGI.

CLAVES Y NOMBRES GEOGRÁFICOS CON BASE EN EL:

	CENSO DE POBLACIÓN Y VIVIENDA, 2020 (CLAVES Y NOMBRES DE LA DECLARATORIA ZAP 2026)	CATÁLOGO DE CLAVES DE ÁREAS GEOESTADÍSTICAS ESTATALES, MUNICIPALES Y LOCALIDADES
ENTIDAD:	QUERÉTARO (22)	QUERÉTARO (22)
MUNICIPIO:	EL MARQUÉS (22011)	EL MARQUÉS (22011)
LOCALIDAD:	SAN ISIDRO MIRANDA (220110380)	SAN ISIDRO MIRANDA (220110380)

LÍMITE DE MANZANA

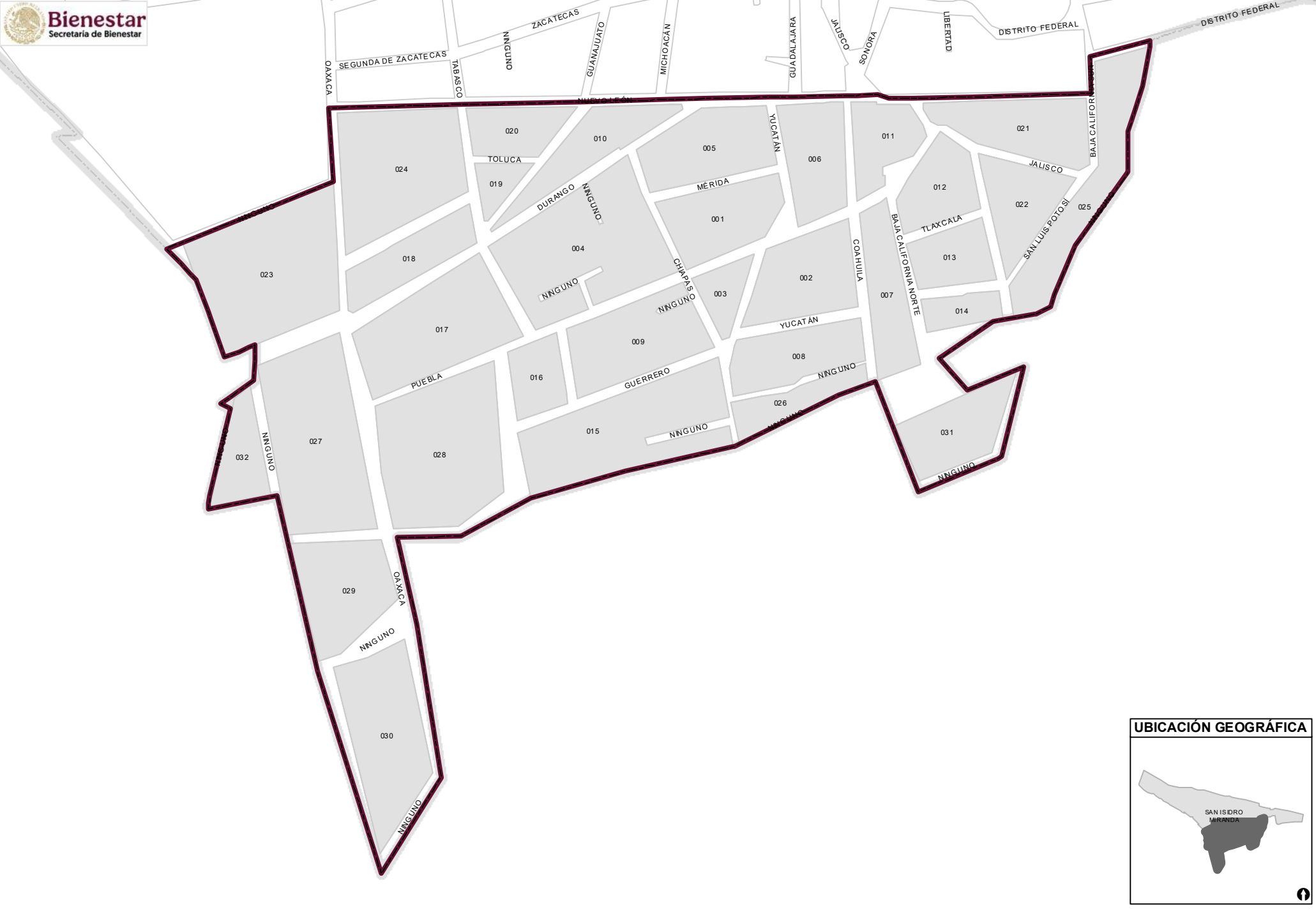
LÍMITE DE AGEB

= Clave de Manzana

TEXTO = NOMBRE DEL ASENTAMIENTO


ZAP URBANAS 2026

AGEB: 2201103800284



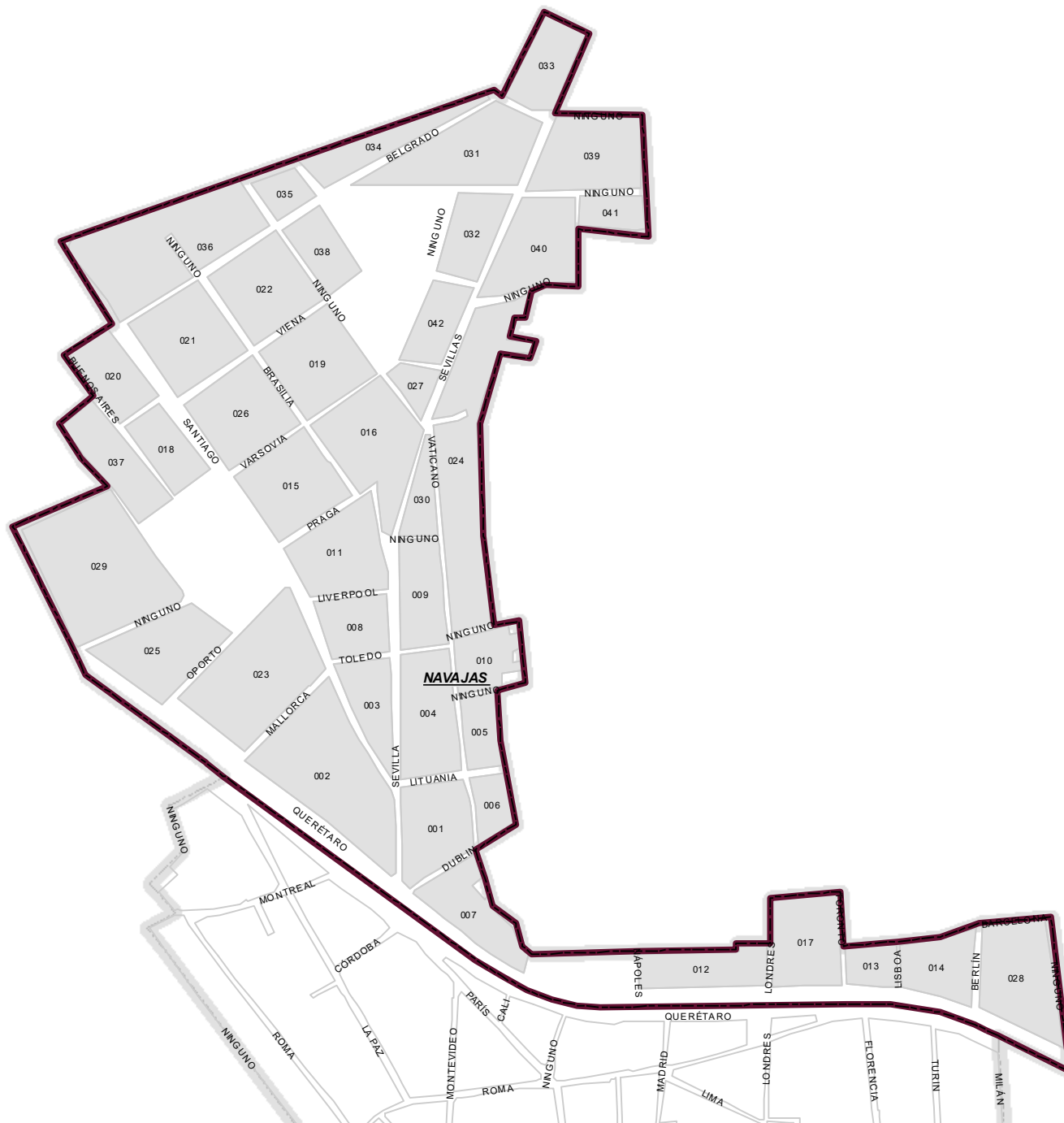
FUENTE CARTOGRÁFICA: MARCO GEOESTADÍSTICO NACIONAL. CENSO DE POBLACIÓN Y VIVIENDA 2020, INEGI.

CLAVES Y NOMBRES GEOGRÁFICOS CON BASE EN EL:		CATÁLOGO DE CLAVES DE ÁREAS GEOESTADÍSTICAS ESTATALES, MUNICIPALES Y LOCALIDADES	
ENTIDAD:	QUERÉTARO (22)	ENTIDAD:	QUERÉTARO (22)
MUNICIPIO:	EL MARQUÉS (22011)	MUNICIPIO:	EL MARQUÉS (22011)
LOCALIDAD:	SAN ISIDRO MIRANDA (220110380)	LOCALIDAD:	SAN ISIDRO MIRANDA (220110380)

LÍMITE DE MANZANA
 LÍMITE DE AGEB
 ### = Clave de Manzana
 TEXTO = NOMBRE DEL ASENTAMIENTO


ZAP URBANAS 2026

AGEB: 2201103800299



FUENTE CARTOGRÁFICA: MARCO GEOESTADÍSTICO NACIONAL. CENSO DE POBLACIÓN Y VIVIENDA 2020, INEGI.

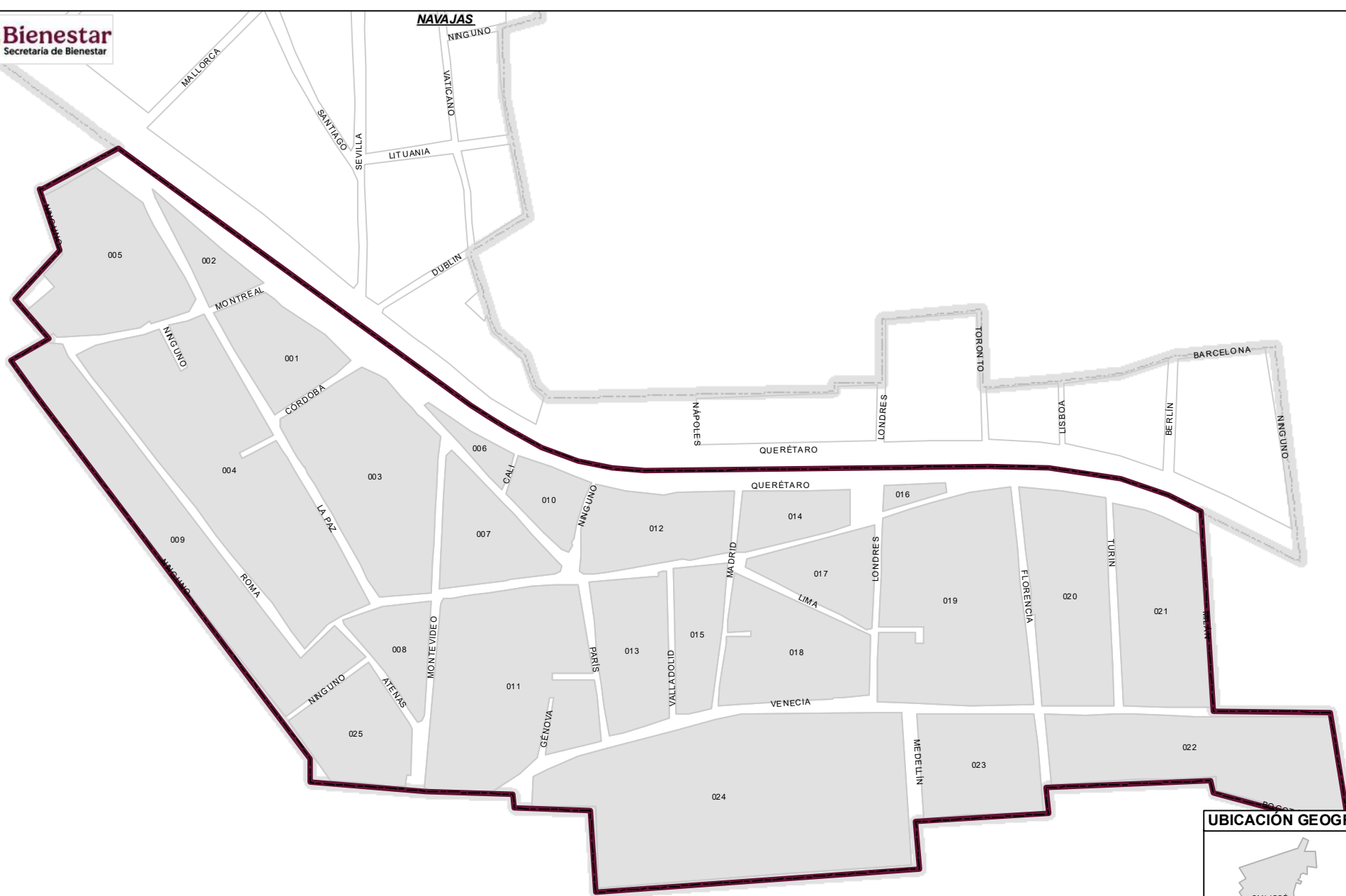
CLAVES Y NOMBRES GEOGRÁFICOS CON BASE EN EL:		CATÁLOGO DE CLAVES DE ÁREAS GEOESTADÍSTICAS ESTATALES, MUNICIPALES Y LOCALIDADES	
ENTIDAD:	QUERÉTARO (22)	ENTIDAD:	QUERÉTARO (22)
MUNICIPIO:	EL MARQUÉS (22011)	MUNICIPIO:	EL MARQUÉS (22011)
LOCALIDAD:	SAN JOSÉ NAVAJAS (220110 045)	LOCALIDAD:	SAN JOSÉ NAVAJAS (220110 045)

LÍMITE DE MANZANA
 LÍMITE DE AGEB
 ### = Clave de Manzana
 TEXTO = NOMBRE DEL ASENTAMIENTO

ZAP URBANAS 2026

AGEB: 2201100450674

NAVAJAS




UBICACIÓN GEOGRÁFICA



FUENTE CARTOGRÁFICA: MARCO GEOESTADÍSTICO NACIONAL. CENSO DE POBLACIÓN Y VIVIENDA 2020, INEGI.

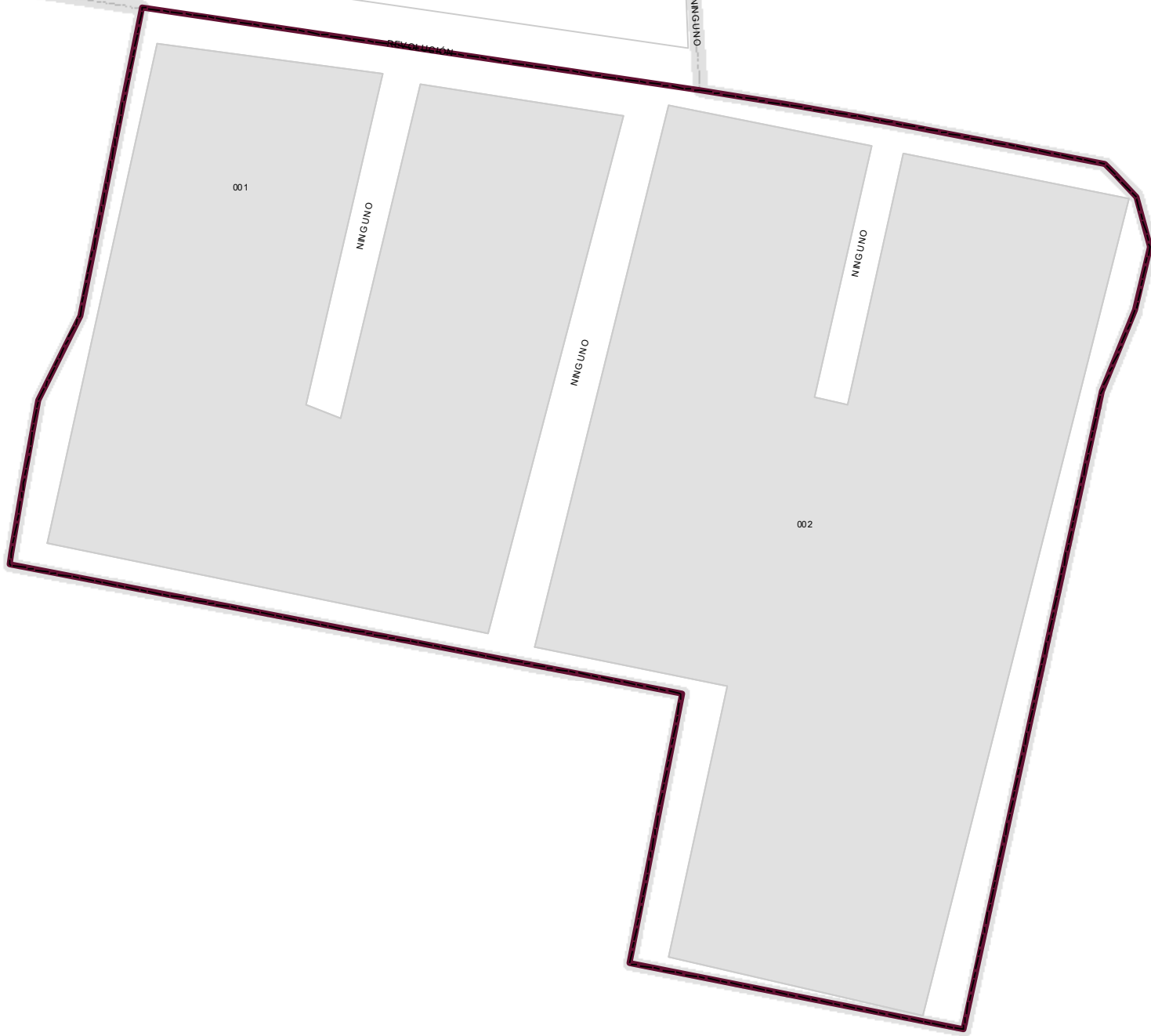
CLAVES Y NOMBRES GEOGRÁFICOS CON BASE EN EL:

	CENSO DE POBLACIÓN Y VIVIENDA, 2020 (CLAVES Y NOMBRES DE LA DECLARATORIA ZAP 2026)	CATÁLOGO DE CLAVES DE ÁREAS GEOESTADÍSTICAS ESTATALES, MUNICIPALES Y LOCALIDADES
ENTIDAD:	QUERÉTARO (22)	QUERÉTARO (22)
MUNICIPIO:	EL MARQUÉS (22011)	EL MARQUÉS (22011)
LOCALIDAD:	SAN JOSÉ NAVAJAS (220110045)	SAN JOSÉ NAVAJAS (220110045)

LÍMITE DE MANZANA
 LÍMITE DE AGEB
= Clave de Manzana
TEXTO = NOMBRE DEL ASENTAMIENTO

ZAP URBANAS 2026


AGEB: 2201100450689



FUENTE CARTOGRÁFICA: MARCO GEOESTADÍSTICO NACIONAL. CENSO DE POBLACIÓN Y VIVIENDA 2020, INEGI.

CLAVES Y NOMBRES GEOGRÁFICOS CON BASE EN EL:

CENSO DE POBLACIÓN Y VIVIENDA, 2020 (CLAVES Y NOMBRES DE LA DECLARATORIA ZAP 2026)		CATÁLOGO DE CLAVES DE ÁREAS GEOESTADÍSTICAS ESTATALES, MUNICIPALES Y LOCALIDADES	
ENTIDAD:	QUERÉTARO (22)	QUERÉTARO (22)	
MUNICIPIO:	EL MARQUÉS (22011)	EL MARQUÉS (22011)	
LOCALIDAD:	SANTA CRUZ (220110067)	SANTA CRUZ (220110067)	

LÍMITE DE MANZANA
 LÍMITE DE AGEB
 ### = Clave de Manzana
 TEXTO = NOMBRE DEL ASENTAMIENTO

ZAP URBANAS 2026

AGEB: 2201100670481



FUENTE CARTOGRÁFICA: MARCO GEOESTADÍSTICO NACIONAL. CENSO DE POBLACIÓN Y VIVIENDA 2020, INEGI.

CLAVES Y NOMBRES GEOGRÁFICOS CON BASE EN EL:

	CENSO DE POBLACIÓN Y VIVIENDA, 2020 (CLAVES Y NOMBRES DE LA DECLARATORIA ZAP 2026)	CATÁLOGO DE CLAVES DE ÁREAS GEOESTADÍSTICAS ESTATALES, MUNICIPALES Y LOCALIDADES
ENTIDAD:	QUERÉTARO (22)	QUERÉTARO (22)
MUNICIPIO:	EL MARQUÉS (22011)	EL MARQUÉS (22011)
LOCALIDAD:	SANTA CRUZ (220110067)	SANTA CRUZ (220110067)

LÍMITE DE MANZANA

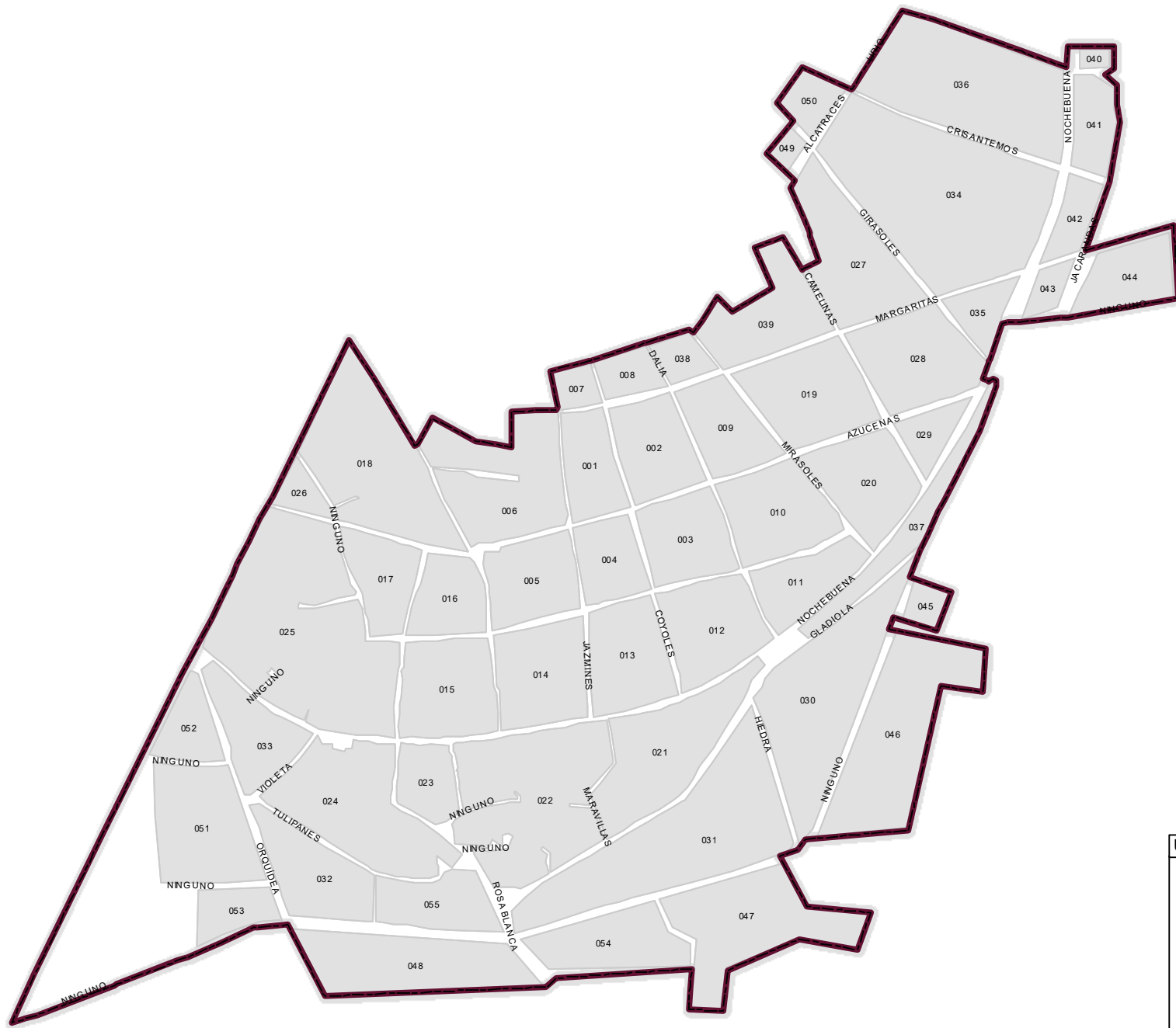
 LÍMITE DE AGEB

= Clave de Manzana

TEXTO = NOMBRE DEL ASENTAMIENTO

ZAP URBANAS 2026


AGEB: 2201100670496



FUENTE CARTOGRÁFICA: MARCO GEOESTADÍSTICO NACIONAL. CENSO DE POBLACIÓN Y VIVIENDA 2020, INEGI.

CLAVES Y NOMBRES GEOGRÁFICOS CON BASE EN EL:

CENSO DE POBLACIÓN Y VIVIENDA, 2020 (CLAVES Y NOMBRES DE LA DECLARATORIA ZAP 2026)		CATÁLOGO DE CLAVES DE ÁREAS GEOESTADÍSTICAS ESTATALES, MUNICIPALES Y LOCALIDADES	
ENTIDAD:	QUERÉTARO (22)	QUERÉTARO (22)	
MUNICIPIO:	EL MARQUÉS (22011)	EL MARQUÉS (22011)	
LOCALIDAD:	TIERRA BLANCA (220110073)	TIERRA BLANCA (220110073)	

LÍMITE DE MANZANA
 LÍMITE DE AGEB
= Clave de Manzana
TEXTO = NOMBRE DEL ASENTAMIENTO


ZAP URBANAS 2026

AGEB: 2201100730250



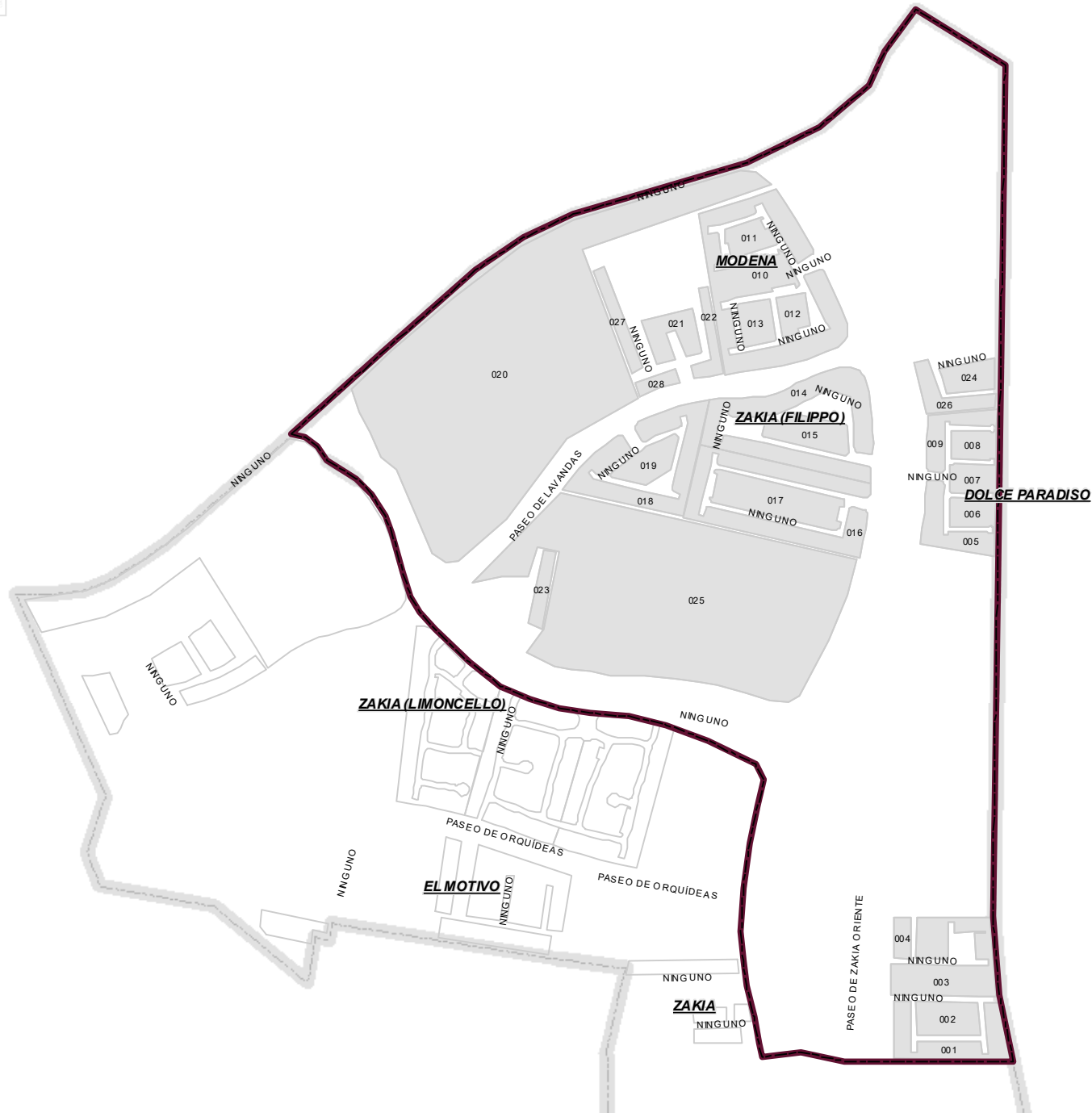
FUENTE CARTOGRÁFICA: MARCO GEOESTADÍSTICO NACIONAL. CENSO DE POBLACIÓN Y VIVIENDA 2020, INEGI.

CLAVES Y NOMBRES GEOGRÁFICOS CON BASE EN EL:		CATÁLOGO DE CLAVES DE ÁREAS GEOESTADÍSTICAS ESTATALES, MUNICIPALES Y LOCALIDADES	
ENTIDAD:	QUERÉTARO (22)	ENTIDAD:	QUERÉTARO (22)
MUNICIPIO:	EL MARQUÉS (22011)	MUNICIPIO:	EL MARQUÉS (22011)
LOCALIDAD:	VILLAS LA PIEDAD (220110498)	LOCALIDAD:	VILLAS LA PIEDAD (220110498)

LÍMITE DE MANZANA
 LÍMITE DE AGEB
= Clave de Manzana
TEXTO = NOMBRE DEL ASENTAMIENTO


ZAP URBANAS 2026

AGEB: 2201104980903



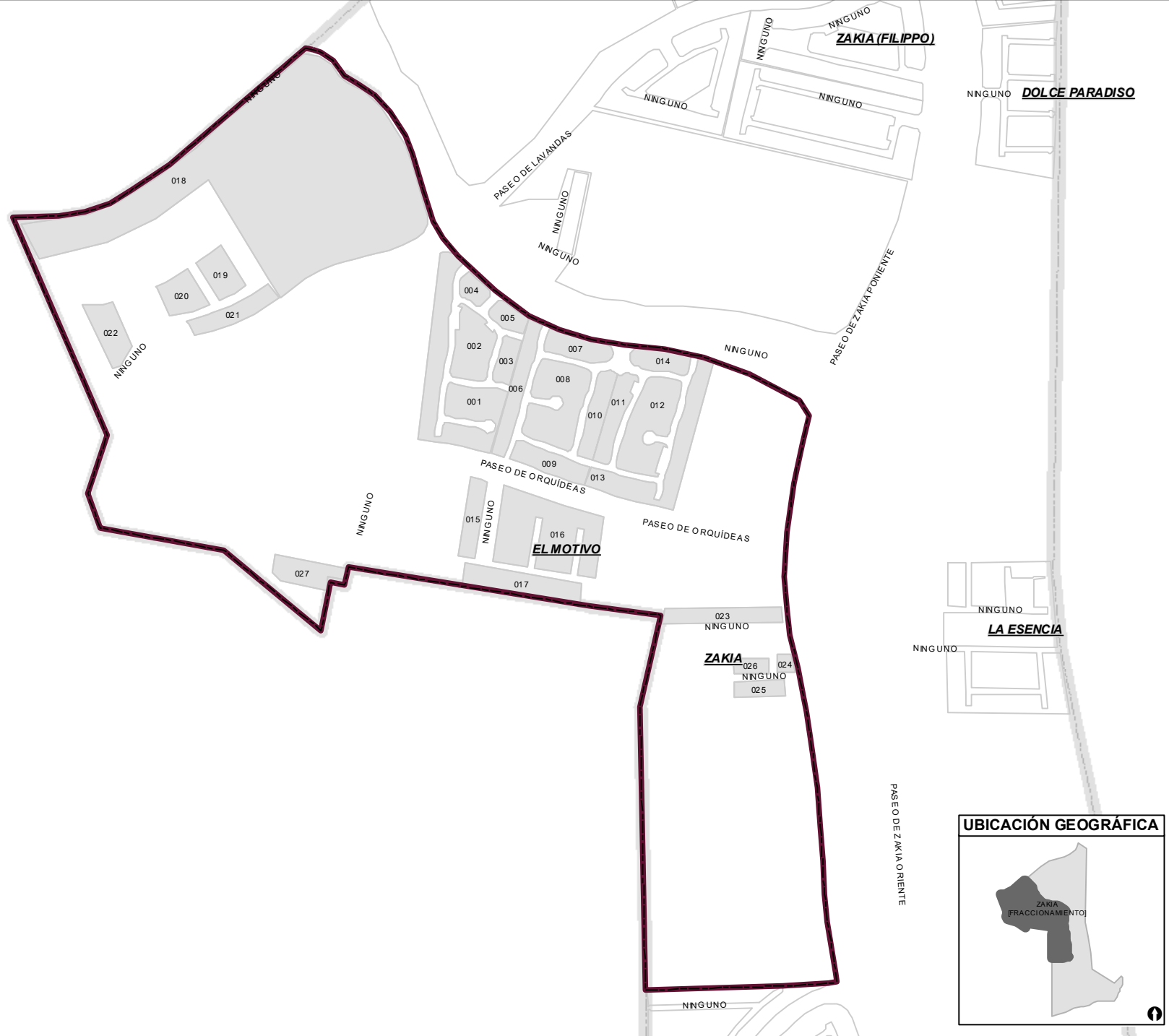
FUENTE CARTOGRÁFICA: MARCO GEOESTADÍSTICO NACIONAL. CENSO DE POBLACIÓN Y VIVIENDA 2020, INEGI.

CLAVES Y NOMBRES GEOGRÁFICOS CON BASE EN EL:		CATÁLOGO DE CLAVES DE ÁREAS GEOESTADÍSTICAS ESTATALES, MUNICIPALES Y LOCALIDADES	
ENTIDAD:	QUERÉTARO (22)	ENTIDAD:	QUERÉTARO (22)
MUNICIPIO:	EL MARQUÉS (22011)	MUNICIPIO:	EL MARQUÉS (22011)
LOCALIDAD:	ZAKIA [FRACCIONAMIENTO] (220110151)	LOCALIDAD:	ZAKIA [FRACCIONAMIENTO] (220110151)

LÍMITE DE MANZANA
 LÍMITE DE AGEB
 ### = Clave de Manzana
 TEXTO = NOMBRE DEL ASENTAMIENTO


ZAP URBANAS 2026

AGEB: 2201101510621



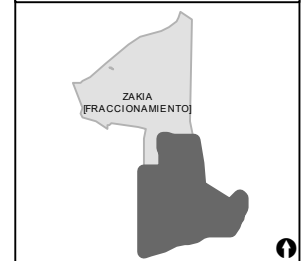
FUENTE CARTOGRÁFICA: MARCO GEOESTADÍSTICO NACIONAL. CENSO DE POBLACIÓN Y VIVIENDA 2020, INEGI.

CLAVES Y NOMBRES GEOGRÁFICOS CON BASE EN EL:		CATÁLOGO DE CLAVES DE ÁREAS GEOESTADÍSTICAS ESTATALES, MUNICIPALES Y LOCALIDADES	
ENTIDAD:	QUERÉTARO (22)	ENTIDAD:	QUERÉTARO (22)
MUNICIPIO:	EL MARQUÉS (22011)	MUNICIPIO:	EL MARQUÉS (22011)
LOCALIDAD:	ZAKIA [FRACCIONAMIENTO] (220110151)	LOCALIDAD:	ZAKIA [FRACCIONAMIENTO] (220110151)

LÍMITE DE MANZANA
 LÍMITE DE AGEB
 ### = Clave de Manzana
 TEXTO = NOMBRE DEL ASENTAMIENTO



UBICACIÓN GEOGRÁFICA




FUENTE CARTOGRÁFICA: MARCO GEOESTADÍSTICO NACIONAL. CENSO DE POBLACIÓN Y VIVIENDA 2020, INEGI.

CLAVES Y NOMBRES GEOGRÁFICOS CON BASE EN EL:

CENSO DE POBLACIÓN Y VIVIENDA, 2020 (CLAVES Y NOMBRES DE LA DECLARATORIA ZAP 2026)		CATÁLOGO DE CLAVES DE ÁREAS GEOESTADÍSTICAS ESTATALES, MUNICIPALES Y LOCALIDADES	
ENTIDAD:	QUERÉTARO (22)	ENTIDAD:	QUERÉTARO (22)
MUNICIPIO:	EL MARQUÉS (22011)	MUNICIPIO:	EL MARQUÉS (22011)
LOCALIDAD:	ZAKIA [FRACCIONAMIENTO] (220110151)	LOCALIDAD:	ZAKIA [FRACCIONAMIENTO] (220110151)

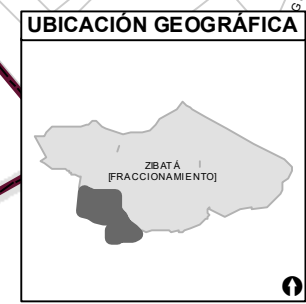
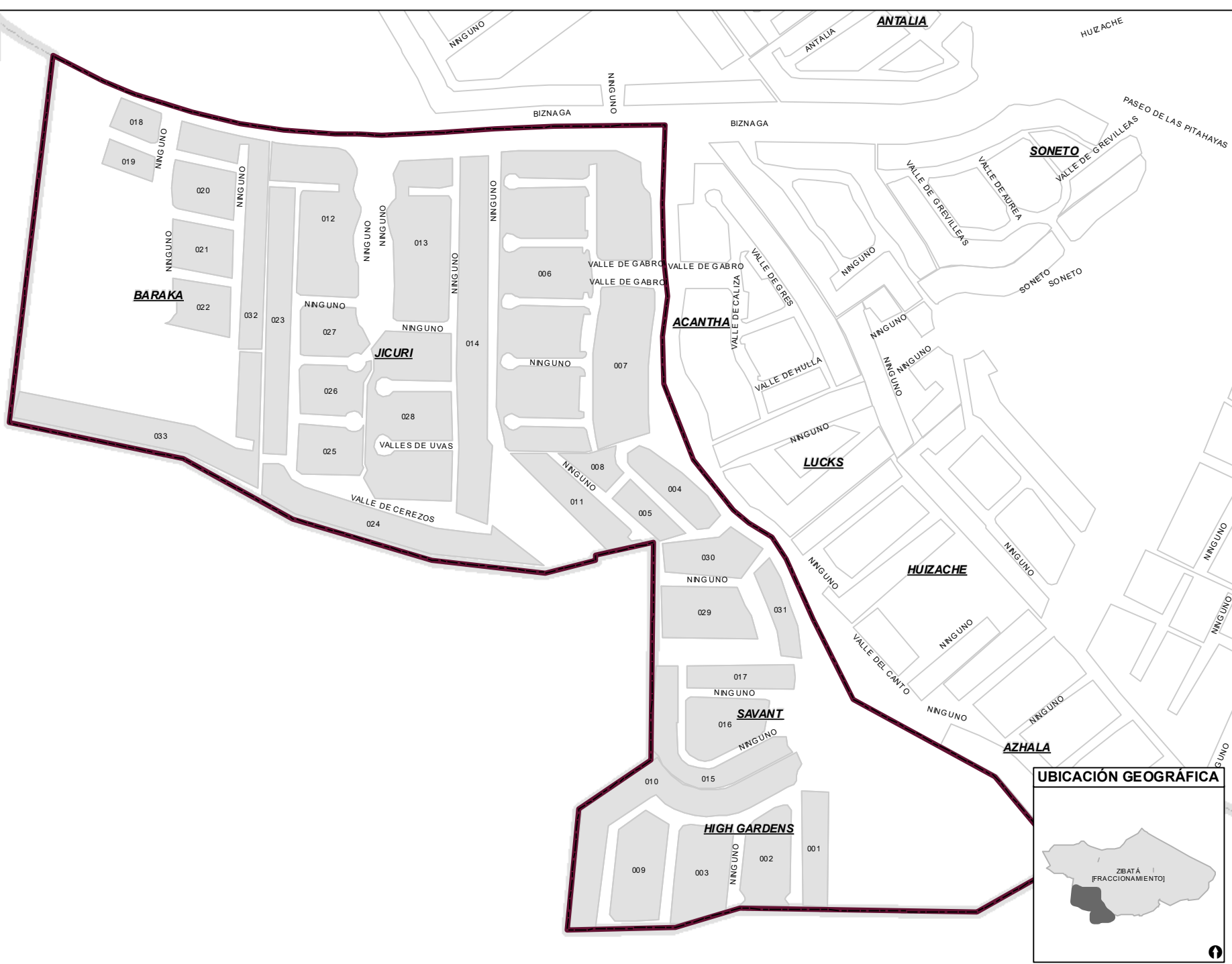
LÍMITE DE MANZANA

 LÍMITE DE AGEB

= Clave de Manzana
TEXTO = NOMBRE DEL ASENTAMIENTO


ZAP URBANAS 2026

AGEB: 2201101510640



FUENTE CARTOGRÁFICA: MARCO GEOESTADÍSTICO NACIONAL. CENSO DE POBLACIÓN Y VIVIENDA 2020, INEGI.

CLAVES Y NOMBRES GEOGRÁFICOS CON BASE EN EL:		CATÁLOGO DE CLAVES DE ÁREAS GEOESTADÍSTICAS ESTATALES, MUNICIPALES Y LOCALIDADES	
ENTIDAD:	QUERÉTARO (22)	ENTIDAD:	QUERÉTARO (22)
MUNICIPIO:	EL MARQUÉS (22011)	MUNICIPIO:	EL MARQUÉS (22011)
LOCALIDAD:	ZIBATÁ [FRACCIONAMIENTO] (220110450)	LOCALIDAD:	ZIBATÁ [FRACCIONAMIENTO] (220110450)

LÍMITE DE MANZANA
 LÍMITE DE AGEB
 ### = Clave de Manzana
 TEXTO = NOMBRE DEL ASENTAMIENTO

ZAP URBANAS 2026

AGEB: 220110450059A



FUENTE CARTOGRÁFICA: MARCO GEOESTADÍSTICO NACIONAL. CENSO DE POBLACIÓN Y VIVIENDA 2020, INEGI.

CLAVES Y NOMBRES GEOGRÁFICOS CON BASE EN EL:	
CENSO DE POBLACIÓN Y VIVIENDA, 2020 (CLAVES Y NOMBRES DE LA DECLARATORIA ZAP 2026)	CATÁLOGO DE CLAVES DE ÁREAS GEOESTADÍSTICAS ESTATALES, MUNICIPALES Y LOCALIDADES
ENTIDAD: QUERÉTARO (22)	QUERÉTARO (22)
MUNICIPIO: EL MARQUÉS (22011)	EL MARQUÉS (22011)
LOCALIDAD: ZIBATÁ [FRACCIONAMIENTO] (220110450)	ZIBATÁ [FRACCIONAMIENTO] (220110450)

LÍMITE DE MANZANA
 [Red Line] LÍMITE DE AGEB
 ### = Clave de Manzana
 TEXTO = NOMBRE DEL ASENTAMIENTO

ZAP URBANAS 2026

AGEB: 220110450051



FUENTE CARTOGRÁFICA: MARCO GEOESTADÍSTICO NACIONAL. CENSO DE POBLACIÓN Y VIVIENDA 2020, INEGI.

CLAVES Y NOMBRES GEOGRÁFICOS CON BASE EN EL:

CENSO DE POBLACIÓN Y VIVIENDA, 2020 (CLAVES Y NOMBRES DE LA DECLARATORIA ZAP 2026)		CATÁLOGO DE CLAVES DE ÁREAS GEOESTADÍSTICAS ESTATALES, MUNICIPALES Y LOCALIDADES	
ENTIDAD:	QUERÉTARO (22)	ENTIDAD:	QUERÉTARO (22)
MUNICIPIO:	EL MARQUÉS (22011)	MUNICIPIO:	EL MARQUÉS (22011)
LOCALIDAD:	ZIBATÁ [FRACCIONAMIENTO] (220110450)	LOCALIDAD:	ZIBATÁ [FRACCIONAMIENTO] (220110450)

LÍMITE DE MANZANA

LÍMITE DE AGEB

= Clave de Manzana


TEXTO = NOMBRE DEL ASENTAMIENTO

ZAP URBANAS 2026

AGEB: 220110450056



FUENTE CARTOGRÁFICA: MARCO GEOESTADÍSTICO NACIONAL. CENSO DE POBLACIÓN Y VIVIENDA 2020, INEGI.

CLAVES Y NOMBRES GEOGRÁFICOS CON BASE EN EL:		CENSO DE POBLACIÓN Y VIVIENDA, 2020 (CLAVES Y NOMBRES DE LA DECLARATORIA ZAP 2026)		CATÁLOGO DE CLAVES DE ÁREAS GEOESTADÍSTICAS ESTATALES, MUNICIPALES Y LOCALIDADES	
ENTIDAD:	QUERÉTARO (22)	###	LÍMITE DE MANZANA	###	LÍMITE DE AGEB
MUNICIPIO:	EL MARQUÉS (22011)			### = Clave de Manzana	TEXTO = NOMBRE DEL ASENTAMIENTO
LOCALIDAD:	ZIBATÁ [FRACCIONAMIENTO] (220110450)				


ZAP URBANAS 2026

AGEB: 2201104500570



FUENTE CARTOGRÁFICA: MARCO GEOESTADÍSTICO NACIONAL. CENSO DE POBLACIÓN Y VIVIENDA 2020, INEGI.

CLAVES Y NOMBRES GEOGRÁFICOS CON BASE EN EL:		CATÁLOGO DE CLAVES DE ÁREAS GEOESTADÍSTICAS ESTATALES, MUNICIPALES Y LOCALIDADES	
ENTIDAD:	QUERÉTARO (22)	ENTIDAD:	QUERÉTARO (22)
MUNICIPIO:	EL MARQUÉS (22011)	MUNICIPIO:	EL MARQUÉS (22011)
LOCALIDAD:	ZIBATÁ [FRACCIONAMIENTO] (220110450)	LOCALIDAD:	ZIBATÁ [FRACCIONAMIENTO] (220110450)

LÍMITE DE MANZANA
 LÍMITE DE AGEB
 ### = Clave de Manzana
 TEXTO = NOMBRE DEL ASENTAMIENTO

ZAP URBANAS 2026

AGEB: 2201104500602

ZONA MEZQUITE (NATURA)

ZONA MEZQUITE (LOS OLIVOS)

ZONA MEZQUITE (MEZQUITE 2 3 4)

ZONA MEZQUITE (TORRE DE PIEDRA I)

ZONA MEZQUITE (AGUA AZUL)

UBICACIÓN GEOGRÁFICA



ZIBATÁ
[FRACCIONAMIENTO]



FUENTE CARTOGRÁFICA: MARCO GEOESTADÍSTICO NACIONAL. CENSO DE POBLACIÓN Y VIVIENDA 2020, INEGI.

CLAVES Y NOMBRES GEOGRÁFICOS CON BASE EN EL:

	CENSO DE POBLACIÓN Y VIVIENDA, 2020 (CLAVES Y NOMBRES DE LA DECLARATORIA ZAP 2026)	CATÁLOGO DE CLAVES DE ÁREAS GEOESTADÍSTICAS ESTATALES, MUNICIPALES Y LOCALIDADES
ENTIDAD:	QUERÉTARO (22)	QUERÉTARO (22)
MUNICIPIO:	EL MARQUÉS (22011)	EL MARQUÉS (22011)
LOCALIDAD:	ZIBATÁ [FRACCIONAMIENTO] (220110450)	ZIBATÁ [FRACCIONAMIENTO] (220110450)

LÍMITE DE MANZANA

LÍMITE DE AGEB

= Clave de Manzana

TEXTO = NOMBRE DEL ASENTAMIENTO